



Meteorologisk institutt  
 VERET | AKTUELT | PRODUKTER OG TJENESTER | METEOROLOGI OG KLIMA | FORSKNING | OM OSS | SITERAP | ENGLISH

**Været** 1

Værkart ...  
 Tekstvarsel ...  
 Vis nedbør, radar ...  
 Hav og kyst ...  
 Sesongvarsel ...  
 Kart: Klima, vann, snø  
 Spesialvarsler  
 Europa / verden ...  
 Satellitt ...  
 Observasjoner, klimastatistikk ...  
 Om varsler ...

**OBS-varsel** 1

**Tirsdag 30. oktober 2007 : Lokalt vanskelige kjøreforhold i Sør-Norge. Lokalt store nedbørsmengder i Rogaland, Hordaland og Sogn og Fjordane.**

**Varsel for 30.10.2007-31.10.2007** 1

Kirkenes	Tromsø	Bodø	Tr.heim	Bergen	Stavanger	Kr.sand	Oslo	Lilleh.
5°C	5°C	7°C	4°C	6°C	8°C	7°C	7°C	6°C

**Varmest-kaldest-væst** 1

Sunnalsåra 11.8 °C  
 Sognefjellhytta -4.7 °C  
 Stryn 23 mm  
 kl. 19:00, 29.10.2007 - kl. 07:00, 30.10.2007

**Varmest-kaldest-væst** 1

Sunnalsåra 13.1 °C  
 Dagalí -5.1 °C  
 Modalen 22.5 mm  
 kl. 07:00, 29.10.2007 - kl. 19:00, 29.10.2007

**Aktuelt**

**Ofte stilte klimaspørsmål**

30.10.07: Teknisk svikt hindrer Metop  
 29.10.07: Bedre blyluft utvider tilbudet  
 29.10.07: Våt søndag  
 26.10.07: Isen smelter, trafikken øker i Arktis  
 25.10.07: Falske ekko fra Oslo-radaren  
 25.10.07: Himmell og Hav i Oslo  
 24.10.07: Akselererende oppvarming - permafrosten tiner  
 23.10.07: Driftsproblemer på yr.no

**Kjøpe værtjenester?**  
 Kommerielle leverandører av meteorologiske tjenester i Norge

**Varsel for de følgende dager** 1

Kirkenes	Tromsø	Bodø	Tr.heim	Bergen	Stavanger	Kr.sand	Oslo	Lilleh.
2°C	4°C	6°C	2°C	7°C	9°C	11°C	10°C	6°C

**Varsel for torsdag 4. 10. 07 kl. 14**

**NYHETER**

**1 dag kl. 13:**

**Bergen** 15°  
**Bodø** 10°  
**Kautokeino** 8°  
**Kirkenes** 9°  
**Lillehammer** 11°  
**Longyearbyen** -4°  
**Narvik** 8°  
**Oslo** 11°  
**Stavanger** 11°

OM NRK MEDLEM MOBIL BUTIKK TEKST-TV BARN NRK P3

Sjekk været på wap! Se TV-nyhetene her: Dagsrevyen

NYHETER SPORT UNDERHOLDNING MAT MUSIKK KULTUR TV RADIO

**Vêr**

Gå direkte til: Vel fylke

**Noreg**

Europa > Norden > Noreg

Städer i Noreg: Bergen, Bodø, Kautokeino, Kirkenes, Kristiansand, Lillehammer, Longyearbyen, Narvik, Oslo, Stavanger, Steinkjer, Tromsø, Trondheim, Ålesund, fleire städer...

**KART**

Varsel for torsdag 4. 10. 07 kl. 14

**NYHETER**

**SISTE NYHETER:**

Dat verste ulukkesåret (04.10 08:21)  
 Bekymringsfull overvåkning (04.10 08:56)  
 Ber Benny bli i Start (04.10 10:37)  
 15.000 sjekker slekta hver dag (04.10 09:05)  
 - Svind! (04.10 09:33)  
 - Norske kvinner har likelønn (04.10 08:24)  
 Kraftfremkallende ryvøk fra Snehvit (04.10 06:47)  
 Frr! - Vi er blitt for slappe (04.10 07:38)  
 Katastrofal eplehest (04.10 08:31)  
 1.650 arbeidere ute av stillingene (03.10 23:51)

**Se og her nyhetssendingene fra NRK**

Nyheter fra NRK på din side

**NRK SPORT**

SISTE NYHETER:

VÆRSØK

Skriv stadnamn, f.eks. Stavanger, Røst eller Beijing. Avansert søk.

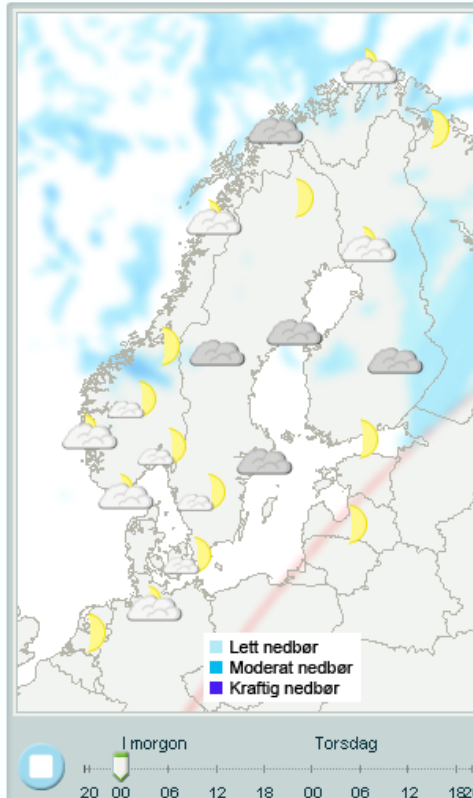
- Bokmål
- Nynorsk
- Kvääni
- Davvisámegiella
- English

- ★ Mine stader
- Noreg**
- Austlandet
- Sørlandet
- Vestlandet
- Trøndelag
- Nord-Noreg
- Hav og olje
- Polarområda
- Tekstvarsel
- Podkast
- Observasjonar
- Klima
- Utlandet**
- Norden
- Europa
- Asia
- Afrika
- Nord- og M-Amerika
- Sør-Amerika
- Oseania
- Antarktis
- Radar og satellitt**
- Radar: Sør-Noreg
- Radar: Nordl./Troms
- Radar: fleire ...
- Satellitt: Europa
- Satellitt: Verda
- Satellitt: fleire ...
- Andre varsel**
- Skiføre (snøkart)
- Alpinanlegg
- Snødjupn
- Meteorologens værkart
- Fjellovergangane
- Hav og kyst
- Klimastatistikk
- Sesongvarsel



**OBS-varsel** Lokalt stor snøskredfare i Møre og Romsdal og Trøndelag. [Les hele varselet.](#)

Sist besøkt	Onsdag	Torsdag	Fredag
<a href="#">Pejë</a>	9°	8°	12°
<a href="#">Zion Hill</a>	24°	23°	23°
<a href="#">The Bottom</a>	24°	25°	25°
Andre steder	Onsdag	Torsdag	Fredag
<a href="#">Oslo</a>	-4°	0°	-2°
<a href="#">Bergen</a>	1°	2°	2°
<a href="#">Stavanger</a>	2°	4°	1°
<a href="#">Trondheim</a>	-2°	-1°	-1°
<a href="#">Tromsø</a>	-5°	-3°	-4°
<a href="#">Kobenhavn</a>	2°	2°	1°
<a href="#">Stockholm</a>	-4°	-6°	-1°
<a href="#">London</a>	9°	10°	12°
<a href="#">New York</a>	-4°	-5°	-1°



[Information in English](#)

**VARMEST-KALDAST-VÅTAST**

7. februar kl 7 til 19	
Sunnalsøra	7,7 °C
Takle	47,1 mm
Rustefjellbma	-29,6 °C
7. feb kl 19 til 8. feb kl 7	
Lista Fyr	5,7 °C
Eik Hove	18 mm
Sihejavri	-21,5 °C

**Kva er yr.no?**  
 Meteorologisk institutt og NRK står bak yr.no

- [Kva er yr.no?](#)
- [Kontakt og hjelp](#)
- [Få gratis værdata](#)
- [Hjelp oss å gjere yr.no betre!](#)
- [Få nyhetsbrev på e-post om yr.no](#)



**Værvarsel for fjellovergangane**

[Varsel for fjellovergangane](#)



**Finner du noen du kjenner?**

Se Norges største turbilde!

[UT.no: En mosaikk av turglede](#)



**Blir det gullvær under ski-VM?**

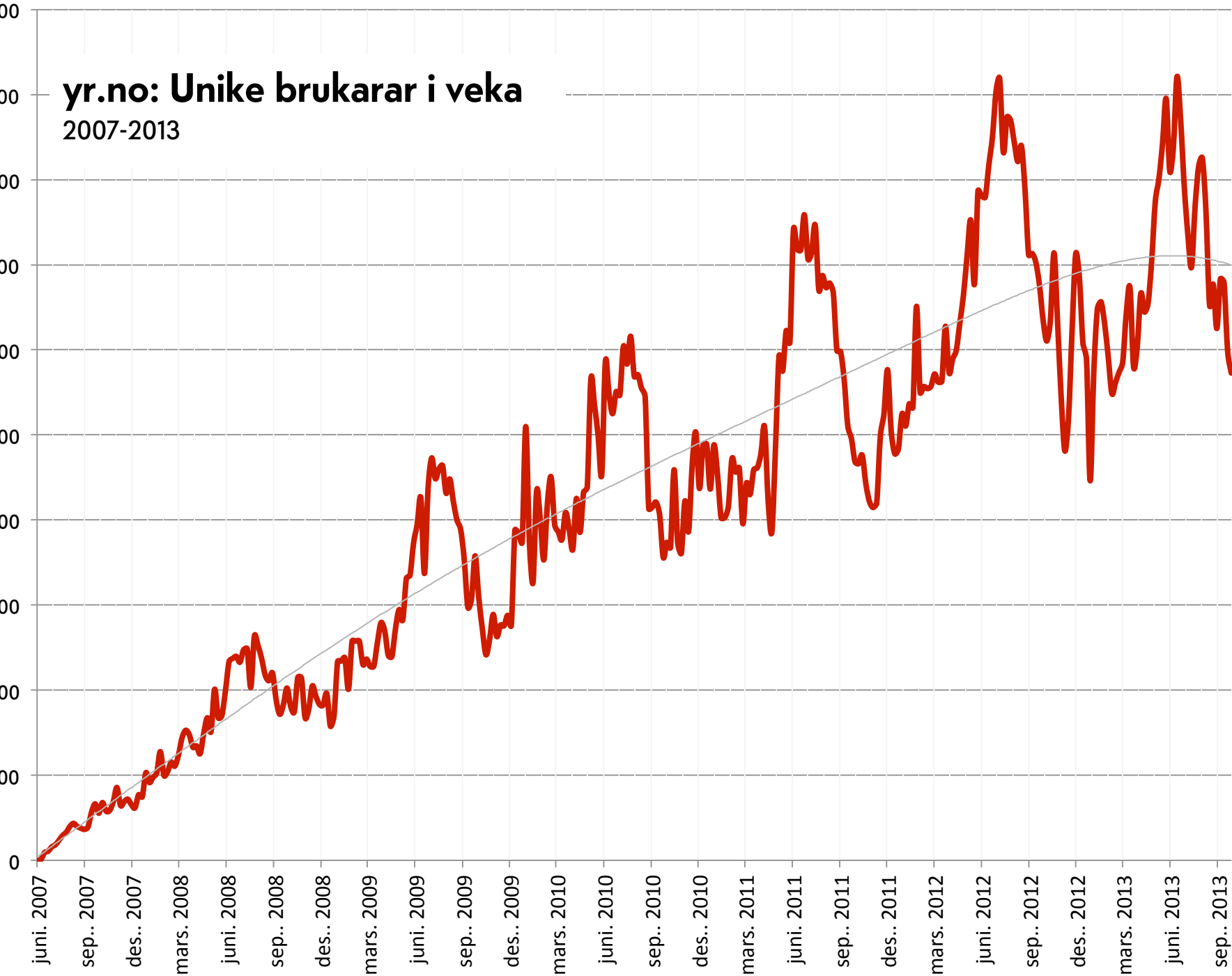
Her er sjansene for glitrende forhold og slapsete jumboføre i Holmenkollen.

HELE SAKEN: [Blir det gullvær under ski-VM?](#)

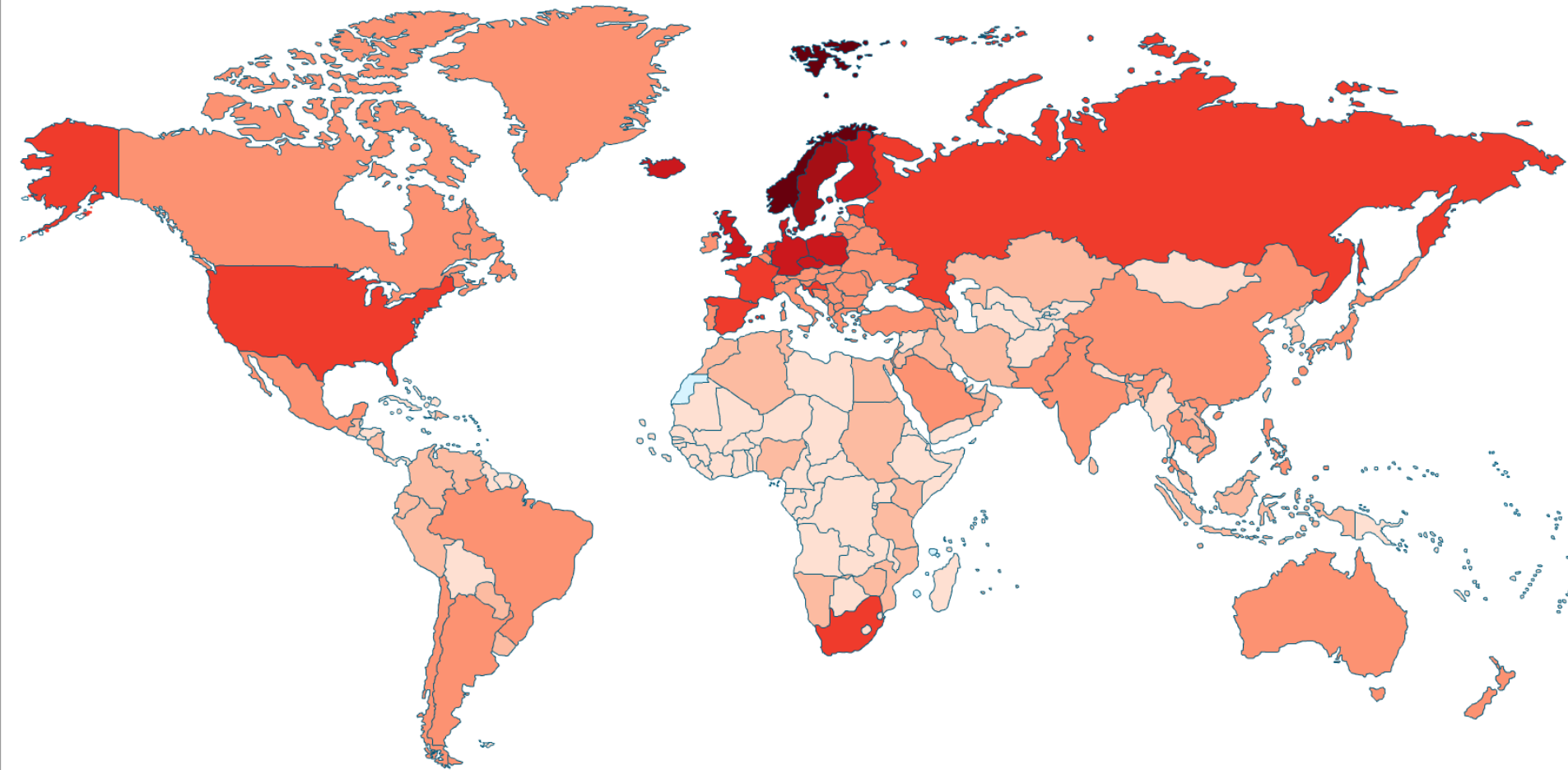
**Meteorologi-**

# yr.no: Unike brukarar i veka

2007-2013



July 2013: 15 mill. unique visitors from 221 countries



2008

95 % knowledge

68 % usage

**How did the users get to know Yr?**

46 % from friends

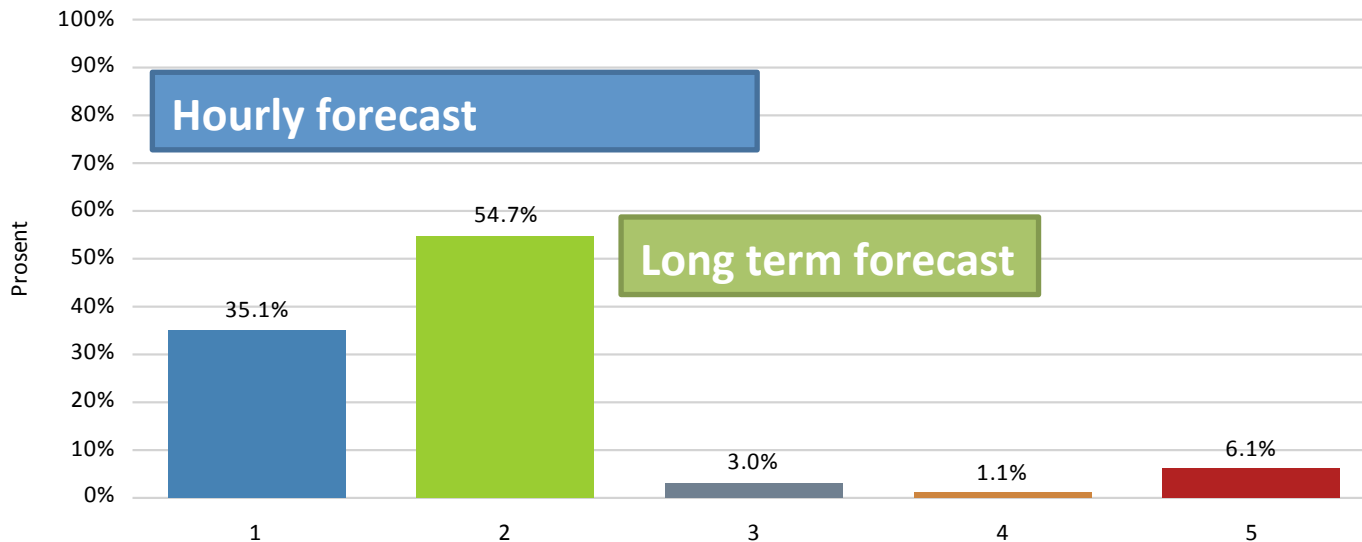
19 % from radio and TV

10 % from nrk.no or met.no

7 % from a newspaper etc.

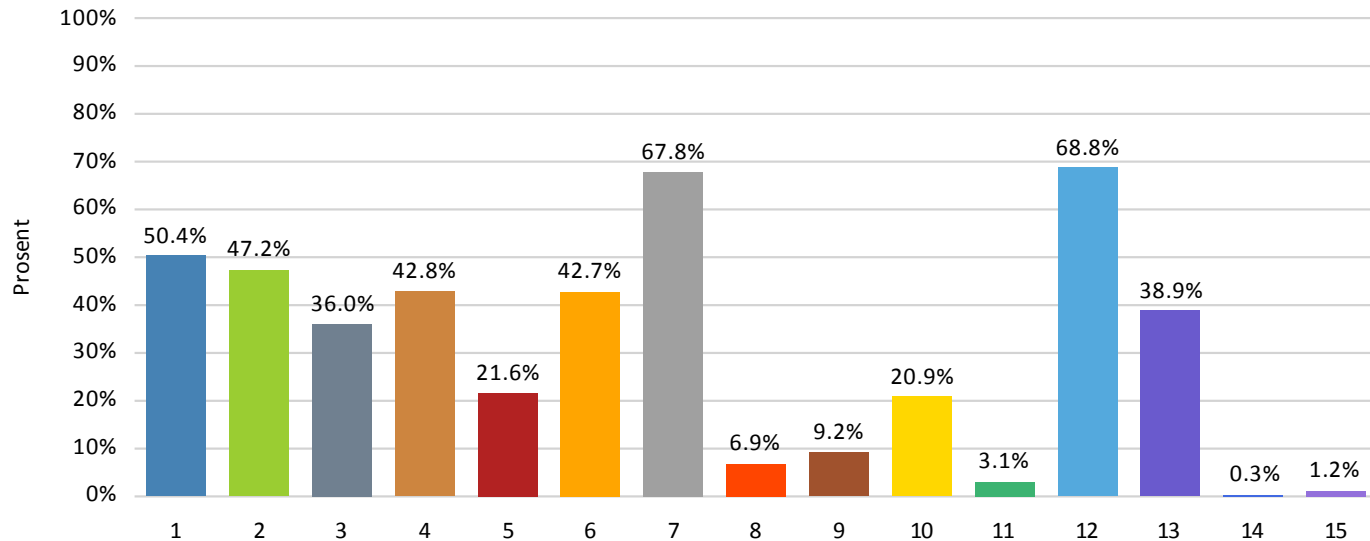
17 % can't remember

# Why did you come to Yr today?



- 1 For å sjekke time for time-varsel
- 2 For å sjekke langtidsvarsel
- 3 Sjekke om det er noe nytt om værsituasjoner (skogbrann, ekstremvær e.l) som berører meg
- 4 Lese nyhetssaker/artikler om vær og klima
- 5 Annet, skriv inn

# What's most important in a digital weather forecast?



- 12. Accurate forecasts
- 7. Frequent updates
- 1. Favourites
- 2. Detailed forecasts for everywhere in Norway
- 4. Meteorologists checking the forecasts
- 
- 6. No ads
- 13. Probabilities
- 3. Forecasts for everywhere in the world



***Why success?***



User needs!

A dramatic sky with a sunburst breaking through clouds over a dark horizon. The sun is partially obscured by a large, dark cloud, creating a bright, glowing path of light that filters through the surrounding clouds. The sky transitions from a deep blue at the top to a lighter, hazy blue near the horizon. The foreground is a dark silhouette of a forest or hills.

Balance  
between  
scientist  
and users

Timing!





Close cooperation  
with the users

# ***Utfordringer***



# Open and free data policy

**The tax payers have paid for the  
Norwegian meteorological data.**

**Now they're getting  
what they paid for!**



## ★ Mine stader

## Noreg

Austlandet

Sørlandet

Vestlandet

Trøndelag

Nord-Noreg

Hav og olje

Polarområda

Tekstvarsel

Podkast

Observasjonar

Klima

## Utlandet

Norden

Europa

Asia

Afrika

Nord- og M-Amerika

Sør-Amerika

Oseania

Antarktis

## Radarmet satellitt

Radarmet Sør-Noreg

Radarmet Nordl./Troms

Radarmet fleire ...

Satellitt: Europa

Satellitt: Verda

Satellitt: fleire ...

## Andre varsel

Skiføre (snøkart)

Alpinanlegg

Snødjupn

Meteorologens vêrkart

Fjellovergangane

Hav og kyst

Klimastatistikk

Sesongvarsel

# Få gratis vêrdata frå yr.no

Du kan få svært mykje av innhaldet på yr.no gratis, til bruk i ulike applikasjonar og tenester. Dette er eit unikt tilbod i Europa, i andre land er kjøp av vêrdata svært kostbart.

[Information about the free weather data service in English](#)

## Info og retningslinjer

- **[Lag dine egne tenester med data frå yr.no](#)**  
Viktig info. Les denne sida fyrst!
- **[Vilkår for bruk av innhald på og frå yr.no](#)**  
Les om kva slags data du kan bruke og korleis du kan bruke dei.
- **[Kvifor gjev yr.no vekk vêrdata gratis?](#)**  
Informasjon om gratispolitikken.
- **[Hald deg oppdatert om endringar](#)**  
Vi sender ut e-post når vi lanserer nye tenester eller gjer tekniske endringar i datagrunnlaget som du bør vite om.

## Datakjelder

Om du er teknisk anlagt kan du hente data frå oss for å lage egne tenester.

- **[Vêrvarsel i XML-format](#)**  
Vêrprognosar for 7 mill. stader i verda gratis.
- **[Vêrvarsel i GRIB-format](#)**  
Prognosar for vêr, straum, bølger når du skal ut på sjøen.
- **[Observasjonar og klimastatistikk i XML-format](#)**  
Observasjonar frå alle målestasjonane til Meteorologisk institutt.

## Ferdige løysingar

Om du ikkje er så teknisk anlagt kan du få nokre ferdige løysingar for å hente data frå yr.no.

- **[Javascript-varsel](#)**  
Den enklaste måten å få varsel frå yr.no på heimesidene dine.
- **[Vêrvarsel i PHP-format](#)**  
Ei litt meir avansert løysing enn javascript-varsla.
- **[tillegg.yr.no](#)**  
Her kan du laste ned mange andre tenester som hentar data frå yr.no.

[Information in English](#)

## VARMEST-KALDAST-VÅTAST

## 7. feb kl 19 til 8. feb kl 7

Lista Fyr	5,7 °C
Eik Hove	18 mm
Sihcajavri	-21,5 °C

## 8. februar kl 7 til 19

Sande-Galleberg	6,5 °C
Fjærland-Bremuseet	15 mm
Dividalenll	-26,6 °C

### Kva er yr.no?

Meteorologisk institutt og NRK står bak yr.no

[Kva er yr.no?](#)[Kontakt og hjelp](#)[Få gratis vêrdata](#)[Hjelp oss å gjere yr.no betre!](#)[Få nyhetsbrev på e-post om yr.no](#)

### Vêrvarsel for fjellovergangane

[Varsel for fjellovergangane](#)

### Finner du noen du kjenner?

Se Norges største turbilde!

[TU.no: En mosaikk av turgleder](#)

### Meteorologi-



```
<?xml version="1.0" encoding="utf-8" ?>
- <weatherdata>
- <location>
  <name>Gvarv</name>
  <type>Bro</type>
  <country>Norge</country>
  <timezone id="Europe/Oslo" utcOffsetMinutes="60" />
  <location altitude="20" latitude="59.3877083315957" longitude="9.16850346576337" geobase="ssr" geobaseid="2604229" />
</location>
- <credit>
  <!-- For å bruke gratis værdata fra yr.no, MÅ du vise følgende tekst godt synlig på nettsiden din. Teksten skal være
  spesifisert. -->
- <!--
  Les mer om vilkår for bruk av gratis værdata + retningslinjer på
  http://www.yr.no/verdata/
  -->
  <link text="Værvarsel fra yr.no, levert av Meteorologisk institutt og NRK" url="http://www.yr.no/sted/Norge/Telemark/Sauherad/Gvarv~2604229/varsel.xml" />
</credit>
- <links>
  <link id="xmlSource" url="http://www.yr.no/sted/Norge/Telemark/Sauherad/Gvarv~2604229/varsel.xml" />
  <link id="overview" url="http://www.yr.no/sted/Norge/Telemark/Sauherad/Gvarv~2604229/" />
  <link id="hourByHour" url="http://www.yr.no/sted/Norge/Telemark/Sauherad/Gvarv~2604229/time_for_time.html" />
  <link id="weekend" url="http://www.yr.no/sted/Norge/Telemark/Sauherad/Gvarv~2604229/helg.html" />
  <link id="longTermForecast" url="http://www.yr.no/sted/Norge/Telemark/Sauherad/Gvarv~2604229/langtidsvarsel.html" />
  <link id="radar" url="http://www.yr.no/sted/Norge/Telemark/Sauherad/Gvarv~2604229/radar.html" />
</links>
- <meta>
  <lastupdate>2009-02-18T08:14:05</lastupdate>
  <nextupdate>2009-02-18T17:00:00</nextupdate>
</meta>
- <forecast>
- <text>
  - <location name="Telemark" id="0608">
    - <time from="2009-02-18T12:00:00" to="2009-02-20T00:00:00">
      <title>Onsdag og torsdag</title>
      <body><strong>Kysten av Telemark:</strong> Nordøstlig bris. Opphold og til dels pent vær. Torsdag sørøstlig bris og litt snø.
      <strong>Indre strøk av Telemark:</strong> Skiftende bris. Opphold og til dels pent vær. Torsdag litt spredt snø.</body>
    </time>
    - <time from="2009-02-20T00:00:00" to="2009-02-21T00:00:00">
      <title>Fredag</title>
      <body><strong>Kysten av Telemark:</strong> Skiftende bris. Stort sett skyet, oppholdsvær. Fra om ettermiddagen delvis sol.
      <strong>Indre strøk av Telemark:</strong> Skiftende bris. Stort sett skyet, oppholdsvær. Fra om ettermiddagen delvis sol.</body>
    </time>
  </location>
</text>
</forecast>
</weatherdata>
```

Du er her: [Forside](#) → [Lister](#) → [Nye applikasjoner](#)

#### Navigasjon

 [Oppdaterte applikasjoner](#)

 [Nye applikasjoner](#)

 [Anbefalte](#)

#### Logg inn

##### Brukernavn

##### Passord

 [Glemt passordet?](#)

 [Ny bruker?](#)

## Nye applikasjoner

### De nyeste applikasjonene som er lagt til

#### [UTM Weather - Applikasjon for WP7 \(Windows Mobile 7\)](#)

Programmet bruker din GPS posisjon og viser posisjonen i UTM (WGS84), samt værmelding for stedet. Viser også din posisjon på kart. Mulighet for flere waypoints. Disse vises på kart, sammen med din egen posisjon, samt avstand, bearing og course. Søk på Google "WP7 UTM WEATHER", versjon 1.4.0.0 er den første som har støtte for waypoints.

#### [Værvarsel fra yr](#)

Et program som viser værvasler fra yr for alle steder fra norge og noen steder i andre land. All informasjon som er i programmet er XML basert og kommer fra adressen [http://www.yr.no/sted/norge/\[FYLKE\]/\[KOMMUNE\]/\[STED\]/varsel.xml](http://www.yr.no/sted/norge/[FYLKE]/[KOMMUNE]/[STED]/varsel.xml) og data.xml. Programmet vil etter hvert komme på flere språk som er fra yr.

#### [YR-Weather A Windows Sidebar Gadget](#)

This gadget s hows the weather from yr.no. It currently have English and Swedish language support. Please contact the author if you want to help with translations. It supports showing weather forecasts from most or the locations yr.no support. The temperature is displayed in celsius and optionally fahrenheit. Clicking on the button activates a flyout-window displaying forecast of four additional days.

#### [Badetemp \(m/værmelding\) for iPhone](#)

iPhone-applikasjon fra Agens AS som viser badetemperaturer og værmelding fra utvalgte steder i Norge.

#### [Yr Weather for WordPress](#)

Based on yr.php from yr.no

#### [Weather widgets \(yr.no\) for Android](#)

Norsk applikasjon for android-telefoner. Viser værvarsel for 9 dager fremover i detaljoversikt, eller i widgets. Inneholder 13-14 ulike widgets av forskjellige størrelser med foto-liknende ikoner. Støtter steder i hele verden. Søk opp sted manuelt, eller la telefonen finne lokalt vær automatisk. Inneholder også flipp-klokke liknende den som medfølger Sense, som kan kobles til alarm, eller andre applikasjoner på telefonen din. Søk Android Market for yr.no, eller ta en titt her: <http://www.appbrain.com/browse/dev/Thomware>

#### [Damp for iPhone OS v3.0+](#)


nb: Stilig applikasjon for iPhone OS som henter ned blant annet oppdaterte satellittbilder fra hele verden til din iPhone (inklusive yr.no som kilde). Sjekk ut

#### Søk


[Avansert søk...](#)


#### Siste lagt til

 [UTM Weather - Applikasjon for WP7 \(Windows Mobile 7\)](#)  
15.01.2011

 [Værvarsel fra yr](#)  
15.11.2010


 [YR-Weather A Windows Sidebar Gadget](#)  
22.07.2010


 [Badetemp \(m/værmelding\) for iPhone](#)  
22.07.2010

 [Yr Weather for WordPress](#)  
07.05.2010

[Mer...](#)

#### Siste oppdaterte

 [UTM Weather - Applikasjon for WP7 \(Windows Mobile 7\)](#)

 [SUNorNOT.com oppdatert for PC og mobil](#)

 [Extreme weather forecast](#)

 [Weather widgets](#)

# UMBRELLA TODAY?

*"It's like totally the simplest weather report ever, Julie."*



Enter your Zip Code

11215

GO ▶

# UMBRELLA TODAY?

*"It's like totally the simplest weather report ever, Julie."*



We will text message you on days you'll need umbrella with our weather report. Enter your cell below.



We'll schedule your weather reports for 8:00 AM

Who's your cell carrier? at&t

GO

# Få varsel fra yr.no i din Google-kalender!

 [View Comments](#)

Skrevet av Øystein Jakobsen

## Artikkelindeks

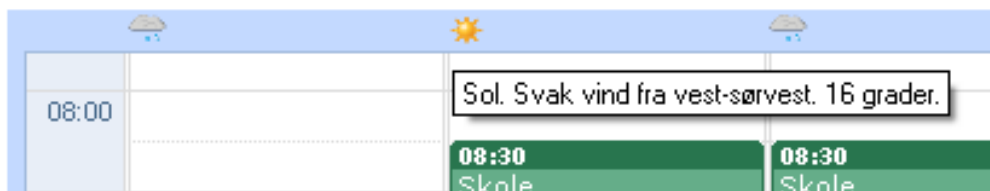
- [Få varsel fra yr.no i din Google-kalender!](#)
- [Søk frem et eksisterende værvarsel](#)
- [Opprette ny kalender](#)
- [Alle sider](#)

Hvis du bruker [Google Calendar](#) så har du sikkert sett at du kan få værmelding direkte i kalenderen. Men - denne funksjonen har klare begrensninger:

- Du kan bare få værmelding for ett sted
- Varselet gjelder bare for fire dager frem i tid
- Funksjonaliteten er ikke koblet til hele Norges favorittværsted, [yr.no](#)

Dette har jeg gjort noe med, så nå kan du få 10-dagers-varsel fra yr.no rett i kalenderen!

Når du har lagt til værvarselet for ditt favorittsted, kommer det værikoner i kalenderen for ti dager fremover. Holder du musa stille over ett av dem, ser du hva slags varsel som gjelder for dagen. Her kan du se vindretning og -styrke, temperatur og værforhold.



Hvis du klikker på et værikon kommer det opp en gadget som gir mer detaljert varsel for dagen. Her kan du også klikke deg videre til yr.no for å se et detaljert oversiktsvarsel, meteogram (time for time) eller langstidsvarsel.

**Lettskyet. Laber bris fra nordvest. 16 grader.** 

**Manglerud - Tirsdag til søndag**  
Tirsdag nordvestlig bris, onsdag og torsdag skiftende bris. Stort sett opphold og til dels pent vær. Mulighet for litt regn i sørvestlige strøk t...  
temperatur... [mer...]

Meteorologens varsel fra yr.no

**Nå er Budstikka tilgjengelig på iPad og iPhone!**  
 Last ned vår app fra App Store  
 Pris pr. utgave er kr 11,-



Værmelding for **Sollihøgda**

0°  i dag kl. 18  
 Flau vind  
 0.0mm nedbør

- Asker og Bærum
- Oslo (yr.no)
- Bergen (yr.no)
- Norge (yr.no)
- Europa (yr.no)
- Verden (yr.no)

- Asker
  - Borgen
  - Fornebu
  - Gupu
  - Heggedal
  - Hvalstrand
  - Lommedalen
  - Rykkinn
  - Sandvika
  - Sollihøgda**
  - Vollen
- Bekkestua Østerås

Værkart



<b>Mandag</b> 07.02.2011	<b>Tirsdag</b> 08.02.2011	<b>Onsdag</b> 09.02.2011	<b>Torsdag</b> 10.02.2011	<b>Fredag</b> 11.02.2011
 -1° Skyet, Stille fra Sør-sørøst, 0.0mm nedbør	 -1°	 0°	 -1°	 -2°

De neste 3 dager i Asker

**Asker, søndag 06.02.2011**

<b>Morgen</b> (6-12)	<b>Dagtid</b> (12-18)	<b>Kveld</b> (18-24)
Tidspunktet er forbigått.	Tidspunktet er forbigått.	 0° ↗ Delvis skyet, Flau vind fra Sørvest, 0.0mm nedbør

Værtjenester

**Radarbilde**  
 Se radarbilde for sør-øst Norge (yr.no).



2 utg. + vinterpakke fra Newline

KUN **39<sup>90</sup>**




**Verdi 450,-**

**Newline**

Bestill her ▶



Velkommen til Bortelid!

#### BORTELID NÅ:

-1°C 

Vind: SW 5.4 m/s  
Barometer: 1003.3 hPa  
Snødybde: 100 cm  
Oppdatert: 4. februar kl 10:00

Mandag: -2°C Skyet  
Tirsdag: 1°C Delvis skyet  
Onsdag: -5°C Skyet

MER VÆRDATA - VÆRVARSEL

FØREMELDINGER - NEDFARTER

LIVE WEBCAM



#### TJENESTER

Klikk her for å finne info om Bortelid og hvem som driver med hva.

#### LANGRENN

Klikk her for å komme til info om våre fantastiske skiløper

#### ALPINT

Klikk her for å komme til Skisenteret

#### REISEN HIT

Klikk her for å finne ut hvor Bortelid ligger og hvordan du kommer hit

#### BOOKING

Lei hytte eller book hotell

#### HVA SKJER?

06

feb

**Kretsmesterskap i Skiskyting**  
Agder skiskytterkrets arrangerer kretsmesterskap i skiskyting lørdag og søndag 5. og 6. februar .

20

feb

**Isbanerally på Tjaldalsvatnet**  
Det blir rallykjøring på Tjaldalsvatnet (godkjent og sikret arrangement). Start kl 11.00

[Se hele listen](#)

#### Skibussen går



Publisert: 04.02.2011

Hver lørdag er det skibuss til/fra Bortelid..

[Les mer](#)

#### Glimrende forhold i bakken



Publisert: 04.02.2011

20 cm snø natt til fredag 5/2..

[Les mer](#)

#### Stengt vei fra Hornnes - Røynlid

Publisert: 03.02.2011

Omkjøring via Sveindal ..

[Les mer](#)

#### Bortelid Mat



Publisert: 01.02.2011

Bortelid Mat utvider åpningstidene med søndagsåpent ut vinteren...

[Les mer](#)

#### BILDEGALLERI



Her har vi samlet sammen en del bilder fra Bortelid og omegn.

- [Last opp bilder](#)
- [Gå til galleri](#)

#### NYHETS BREV

Meld deg på vårt nyhetsbrev:

e-post:




#### PRIVATANNONSER



[Her kan du legge inn dine privatannonser.](#)

#### SMS-INFO

For å motta oppdatert informasjon om føreforhold og aktiviteter på Bortelid, send kjennr.







ULEFOS

EN124 D400

UFNS1990

SN

Butikk: 33 - Butikk 33

Månedsoversikt

Ukesoversikt

Dagsoversikt

Planlegg uke

Månedspan

## Planlegg uke

Vis forrige | neste eller denne uke; 36, 37, 38, 39, 40. Vis for utskrift.

Tilknytt ny butikkmedarbeider, Kopier eller Bytt bemanningsplan.

Medarbeidergruppe: Uten gruppe

Status: Godkjent, Til Planlegging

### Uke 40, 2008

	Mandag 29.9	Tirsdag 30.9	Onsdag 1.10	Torsdag 2.10	Fredag 3.10	Lørdag 4.10	Søndag 5.10	Timer	Beløp
--	----------------	-----------------	----------------	-----------------	----------------	----------------	----------------	-------	-------

Værvarsel fra yr.no

1002 Sissel	13-18	10-16	10-16	Kl. 00 - 06	8° , Lett bris		34	4 609
56 Rita	Fri	Fri	Fri	Kl. 02 - 08	8° , Svak vind		-	-
340 Camilla	10-16 lager		13-16	Kl. 06 - 12	8° , Svak vind		16	2 229
1012 Emilie				Kl. 08 - 14	7° , Svak vind		-	-
906 Mona	9-16:30	9-18	9-16	Kl. 12 - 18	11° , Svak vind		37,5	-
<b>Totalt</b>	<b>17,50</b>	<b>14</b>		Kl. 14 - 20	10° , Svak vind		-	87,5 6 838
				Kl. 18 - 24	10° , Lett bris			
				Kl. 20 - 02	7° , Svak vind			

### Fordeling

	Mandag 29.9	Tirsdag 30.9	Ons 1.	Tors 2.	Fred 3.	Lør 4.	Søndag 5.10	Timer	Beløp
8:00	-	-	-	-	-	-	-	-	-
9:00	1	1	1	1	1	-	-	5	-
10:00	2	2	2	2	1	2	-	11	764
11:00	2	2	2	2	1	2	-	11	764
12:00	2	2	2	2	1	2	-	11	764
13:00	3	2	3	2	2	2	-	14	1 164
14:00	3	2	3	2	2	2	-	14	1 164
15:00	3	2	3	2	2	2	-	14	1 164
16:00	1,50	1	2	2	1,50	-	-	8	527
17:00	1	1	1	1	1	-	-	5	527
18:00	-	-	-	-	-	-	-	-	-
<b>Totalt</b>	<b>18,50</b>	<b>15</b>	<b>19</b>	<b>16</b>	<b>12,50</b>	<b>12</b>	<b>-</b>	<b>93</b>	<b>6 838</b>

Herav Pause/Lunsj

1 1 1 1 0,50 1 - 5,50

# Work method and cooperation with the users



Target group



All Norwegians  
(+ the rest of the world)

Solution



6000 e-mails  
Focus groups  
User panel  
Simple user testing  
Testing and failing

★ Mine stader

**Noreg**

- Austlandet
- Sørlandet
- Vestlandet
- Trøndelag
- Nord-Noreg
- Hav og olje
- Polarområda

Tekstvarsel

Podkast

Observasjonar

Klima

**Utlandet**

- Norden
- Europa
- Asia
- Afrika
- Nord- og M-Amerika
- Sør-Amerika
- Oseania
- Antarktis

**Radar og satellitt**

- Radar: Sør-Noreg
- Radar: Nordl./Troms
- Radar: fleire ...
- Satellitt: Europa
- Satellitt: Verda
- Satellitt: fleire ...

**Andre varsel**

- Skiføre (snøkart)
- Alpinanlegg
- Snødjupn
- Meteorologens værkart
- Fjellovergangane
- Hav og kyst
- Klimastatistikk
- Sesongvarsel
- Spesialvarsel
- Skogbrannfare

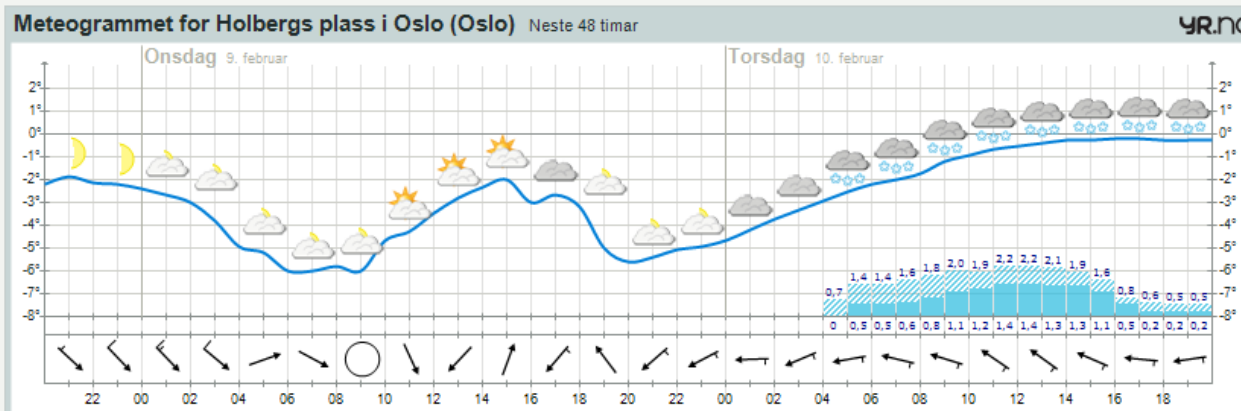
[yr.no](#) > [Noreg](#) > [Oslo](#) > [Oslo](#) > [Holbergs plass](#)

# Vêrvarsel time for time for Holbergs plass i Oslo (Oslo)

Sist oppdatert kl 19:09. Ny oppdatering normalt innan kl 22:30.

- Oversikt
- Time for time**
- Helg
- Langtids-varsel
- Hav og kyst
- Radar
- Avansert kart
- Statistikk
- Gratis værdata

> [Gå til detaljert time for time-varsel](#)



**Ikthet:** Meteogrammet viser nå forventet minimums- og maksimumsverdi for nedbør per time.

**I dag og i natt, 8. februar 2011**

Verdiane i meteogrammet og tabellen er rekna ut automatisk. Den meteorologiske modellen og lokale tilhøve kan føre til avvik.

	Varsel	Nedbør	Temp.	Vind	Trykk
	neste time		på klokkeslettet		
tysdag kl 20		0 mm	-2°	Svak vind 3m/s	1007 hPa
tysdag kl 21		0 mm	-2°	Lett bris 5m/s	1009 hPa
tysdag kl 22		0 mm	-2°	Laber bris 6m/s	1009 hPa
tysdag kl 23		0 mm	-2°	Laber bris 7m/s	1010 hPa
onsdag kl 0		0 mm	-2°	Laber bris 7m/s	1011 hPa

**10. februar 2011**

Verdiane i meteogrammet og tabellen er rekna ut automatisk. Den meteorologiske modellen og lokale tilhøve kan føre til avvik.

	Varsel	Nedbør	Temp.	Vind	Trykk
	neste time		på klokkeslettet		
torsdag kl 0		0 mm	-5°	Svak vind 2m/s	1024 hPa
torsdag kl 1		0 mm	-4°	Svak vind 2m/s	1024 hPa
torsdag kl 2		0 mm	-4°	Svak vind 3m/s	1023 hPa
torsdag kl 3		0 mm	-3°	Svak vind 2m/s	1022 hPa
torsdag kl 4		0 – 0,7 mm	-3°	Svak vind 3m/s	1021 hPa

Utskriftsvenleg versjon

RSS (beta)

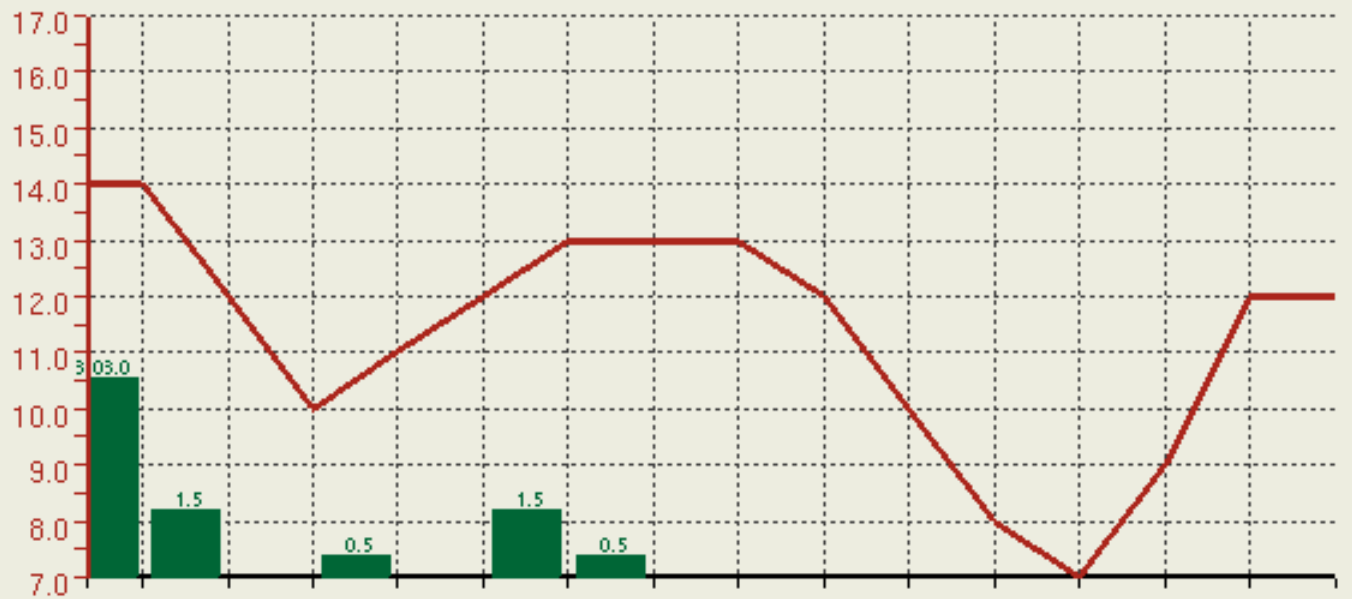
Legg til i «Mine stader»

Kva er «Mine stader»?

# OSLO



Temp [°C]

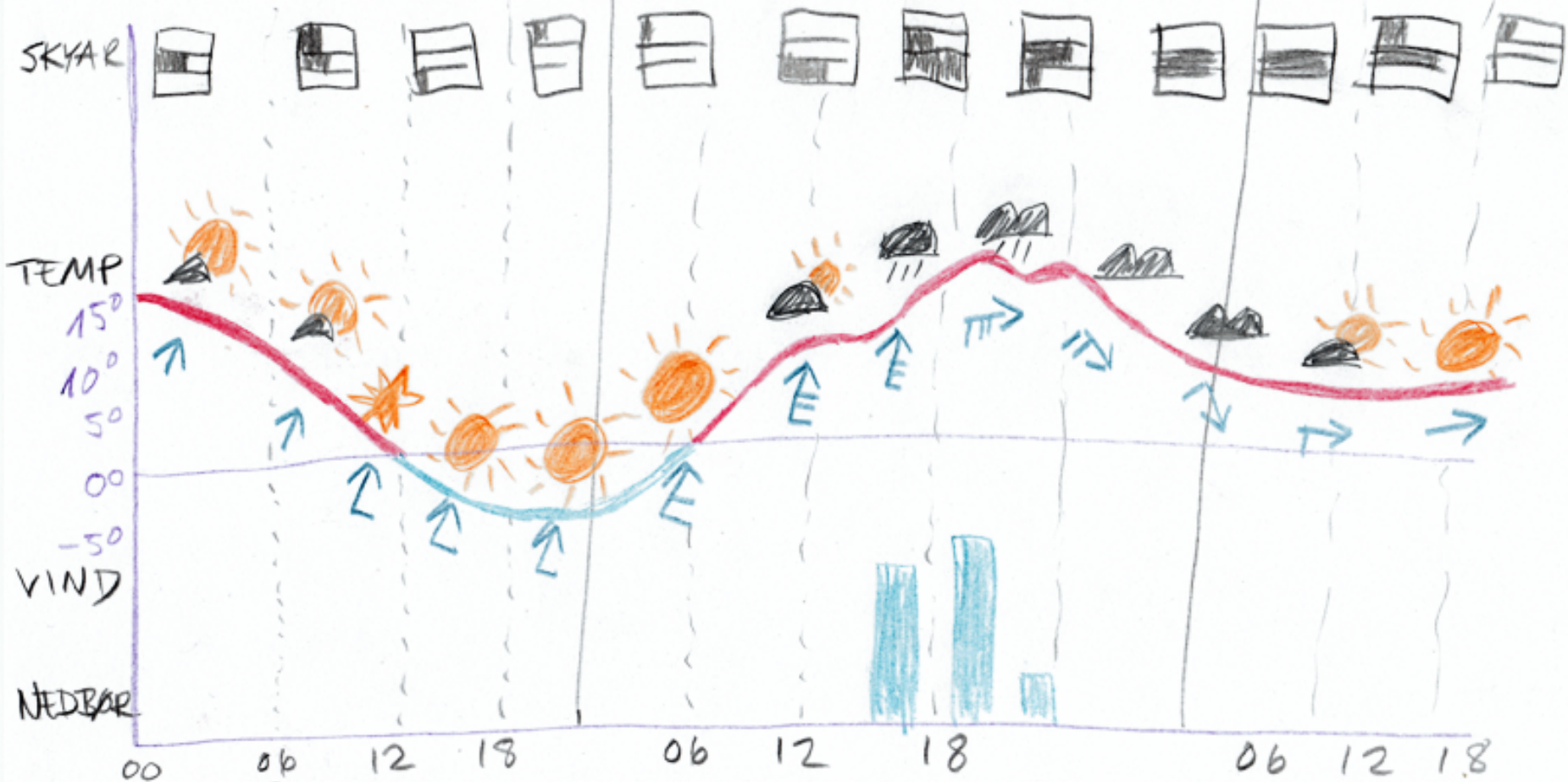


Tid 21 23 02 05 08 11 14 17 20 23 02 05 08 11 14 17

Dato Man 24/9 Tir 25/9 Ons 26/9

Vind

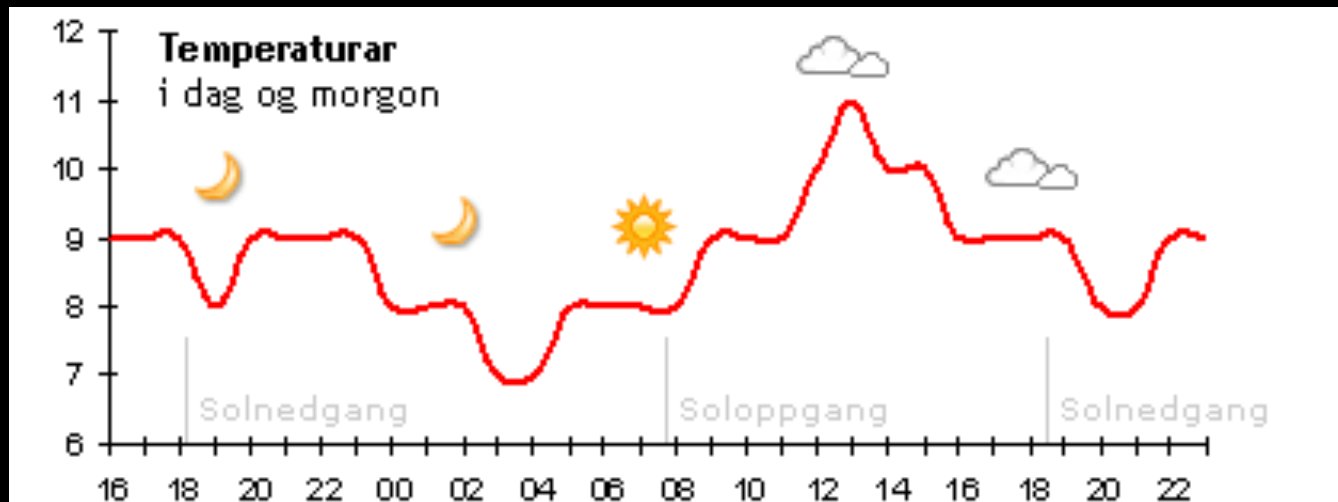
# VÊRVARSEL MÅNDAG TIL ØNSDAG



MÅNDAG  
Fint vær, litt skya

TYSDAG  
Noke nedbør kl 12 til 15

ØNSDAG  
Fint utover dagen





### Podkast-vêret

Blir det du som stikk av med sigeren denne veka?

### Send oss dine vèrbilete!

Blir det du som stikk av med sigeren denne veka?

#### VÊR

Noreg

Austlandet

Sørlandet

Vestlandet

Midt-Noreg

Nord-Noreg

Utland

Europa

Asia

Afrika

Nord- og Mellom-Amerika

Sør-Amerika

Oseania

Helse

Solvarsel

Pollenvarsel

Ozonvarsel

Andre varsel

Tekstvarsel

Hav og kyst

Sesongvarsel

Arrangementsvarsel

Strandvarsel

Skivarsel

Golfvarsel

Flyvarsel (på sikt)

Vegvarsel (på sikt)

Båtvarsel

Observasjonar

Snøkart

Radar: nedbør

Satellitt: skyar

Alger

Havobservasjonar

Lyn

Klima

Normalar og fakta

Søk etter norske adresser, alle norske stadnamn eller blant 8.000.000 stader i verda. [Les meir om søket.](#)

ver.no > Europa > Skandinavia > Noreg > Telemark > Sauherad > Gvarv

## Gvarv

[Varsel for Gvarv på mobil](#)

[Varsel for Gvarv på e-post](#)

Oppdatert 23.8 kl 15:31

Oppsummering

Time for time

10-dagar

Helg

Avansert kart

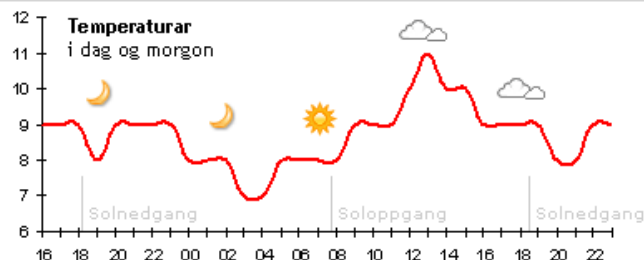
Reise

Fakta (m/ almanakk)

Bilete

**Utsikter for Gvarv:** Vi ventar stabilt vêr resten av dagen og i morgon. Temperaturar på dagtid frå X til X, og nattetemperatur ned i X gradar. Vêret varierer frå klårvêr til delvis skya.

**Meteorologens vurdering av vêret i Telemark:** Fra i kveld skiftende bris, etter hvert skyet. Onsdag særstlig bris. Utrygt for litt yr og småregn. Lokal tåke. Varselet viser litt for høye temperaturer, særlig i kystnære strøk i fylket.



### I dag og natt, søndag 22. oktober

Her må det inn ein tekst som forklarar at varsla ikkje er nøyaktige på timen, men at ein må ta dei med ei klype salt.

	Varsel	Temp.	Vind	Nedbør	Skydekkje
Kl 16		14°	Lett bris ↖	0 %	11 %
Kl 17		9°	Lett bris ↘	15 %	19 %
Kl 18		8°	Svak vind ↓	15 %	22 %
SOLNEDGANG KL 18:27					
Kl 19		8°	Flau vind ↘	15 %	5 %
Kl 20		7°	Svak vind ↘	0 %	5 %

### I morgon, måndag 23. oktober

Her må det inn ein tekst som forklarar at varsla er mindre nøyaktige langt fram i tid.

	Varsel	Temp.	Vind	Nedbør	Skydekkje
Kl 6		14°	Lett bris ↖	0 %	11 %
Kl 7		9°	Lett bris ↘	15 %	19 %
SOLOPPGANG KL 7:43. DAGEN ER 10 TIMAR OG 47 MINUTT.					
Kl 8		8°	Svak vind ↓	15 %	22 %
Kl 9		8°	Flau vind ↘	15 %	5 %
Kl 10		7°	Svak vind ↘	0 %	5 %



**Avsluttet med glans**  
Thomas Dybdahl gjorde gårsdagen magisk.



**Skihoppspillet**  
La det stå til, og vis hva du er god for i bakken!

VER.NO

- Noreg
- Austlandet
- Sørlandet
- Vestlandet
- Midt-Noreg
- Nord-Noreg
- Utland
- Europa
- Asia
- Afrika
- Nord- og Mellom-Amerika
- Sør-Amerika
- Oseania
- Helse
- Solvarsel
- Pollenvarsel
- Ozonvarsel
- Andre varsler
- Tekstvarsel
- Hav og kyst
- Sesongvarsel
- Arrangementsvarsel
- Strandvarsel
- Skivarsel
- Golfvarsel
- Flyvarsel (på sikt)
- Vegvarsel (på sikt)
- Båtvarsel
- Observasjonar
- Snøkart
- Radar: nedbør
- Satellitt: skyar
- Alger
- Havobservasjonar
- Lyn
- Klima
- Normalar og fakta
- Framtidsvær
- Slik var været
- Tenester
- Meteorologileksikon
- Nyhetsbrev

Ver.no > Europa > Skandinavia > Noreg > Buskerud

# Drammen

[Utskriftsvennlig versjon](#)  
 [Oppslagsvennlig versjon](#)

Oppsummering **Time for time** 15-dager Helg Avansert kart Reise Fakta & Almanakk Bilder

Oppdatert: 23.8 kl 15:31

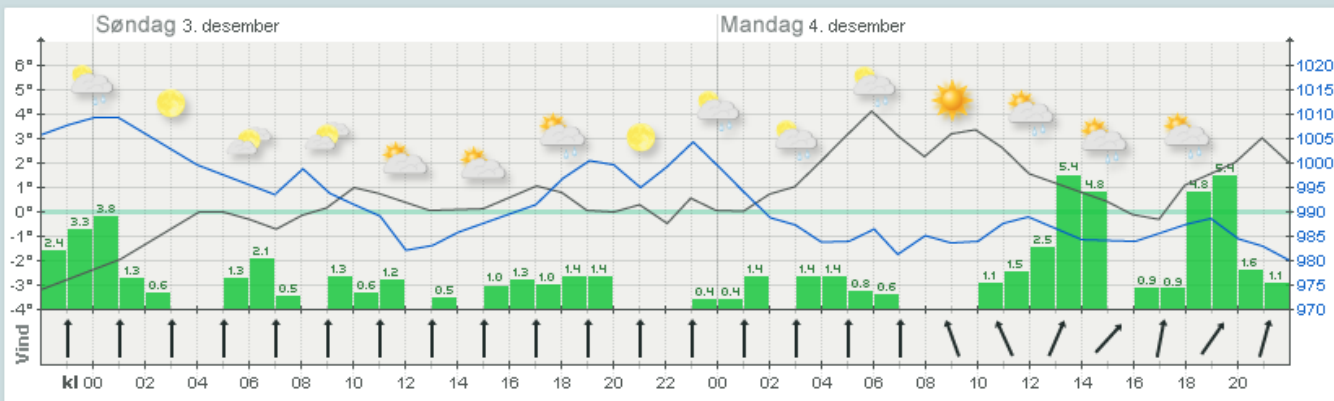
**Utsikter for Drammen:**

Vi ventar stabilt vær resten av dagen og i morgon. Temperaturar på dagtid frå X til X, og nattetemperatur ned i X gradar. Været varierer frå klarvær til delvis skya.

**Meteorologens vurdering av været i Buskerud:**

Fra i kveld skiftende bris, etter hvert skyet. Onsdag særstlig bris. Utrygt for litt yr og småregn. Lokal tåke. Varselet viser litt for høye temperaturer, særleg i kystnære strøk i fylket.

**Meteogrammet** I dag og i morgon (48 timer)



**I dag og natt, søndag 22. oktober**

Her må det inn ein tekst som forklarar at varsla ikkje er nøyaktige på timen, men at ein må ta dei med ei klype salt.

	Varsel	Temp.	Vind	Hedbør	Skydekke
<b>KI 16</b>		14°	Lett bris ↑	0%	11%
<b>KI 17</b>		9°	Lett bris ↑	15%	11%
<b>KI 18</b>		8°	Lett bris ↑	15%	11%

**Solnedgang:** kl 18:27

<b>KI 19</b>		8°	Lett bris ↑	15%	11%
<b>KI 20</b>		7°	Lett ↑	0%	11%

**I morgon, mandag 22. oktober**

Her må det inn ein tekst som forklarar at varsla ikkje er nøyaktige på timen, men at ein må ta dei med ei klype salt.

	Varsel	Temp.	Vind	Hedbør	Skydekke
<b>KI 06</b>		14°	Lett bris ↑	0%	11%
<b>KI 07</b>		9°	Lett bris ↑	15%	11%

**Soloppgang:** kl 07:43. Dagen er 10 timar og 47 minutt.

<b>KI 08</b>		8°	Lett bris ↑	15%	11%
<b>KI 09</b>		8°	Lett bris ↑	15%	11%
<b>KI 10</b>		7°	Lett ↑	0%	11%

VÆRSØK

Skriv stadnamn, f.eks. Stavanger, Røst eller Beijing. Avansert søk.



- Bokmål
- Nynorsk
- Kvääni
- Davvisámegiella
- English

★ Mine stader

**Noreg**

- Austlandet
- Sørlandet
- Vestlandet
- Trøndelag
- Nord-Noreg
- Hav og olje
- Polarområda

Tekstvarsel

- Podkast
- Observasjonar
- Klima
- Utlandet**
- Norden
- Europa
- Asia
- Afrika
- Nord- og M-Amerika
- Sør-Amerika
- Oseania
- Antarktis

**Radar og satellitt**

- Radar: Sør-Noreg
- Radar: Nordl./Troms
- Radar: fleire ...
- Satellitt: Europa
- Satellitt: Verda
- Satellitt: fleire ...

**Andre varsel**

- Skiføre (snøkart)
- Alpinanlegg
- Snødjupn
- Meteorologens værkart
- Fjellovergangane
- Hav og kyst
- Klimastatistikk
- Sesongvarsel

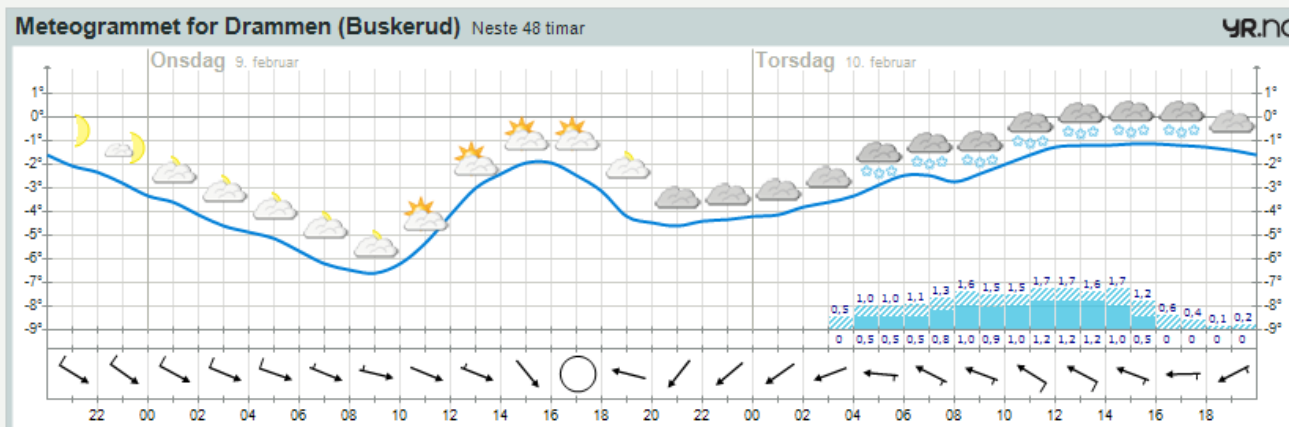
yr.no > Noreg > Buskerud > Drammen > Drammen

# Vêrvarsel time for time for Drammen (Buskerud)

Sist oppdatert kl 19:09. Ny oppdatering normalt innan kl 22:30.

- Oversikt
- Time for time**
- Helg
- Langtids-varsel
- Hav og kyst
- Radar
- Avansert kart
- Statistikk
- Gratis værdata

> Gå til detaljert time for time-varsel



**Illyhet!** Meteogrammet viser nå forventet minimums- og maksimumsverdi for nedbør per time.

**I dag og i natt, 8. februar 2011**

Verdiane i meteogrammet og tabellen er rekna ut automatisk. Den meteorologiske modellen og lokale tilhøve kan føre til avvik.

	Varsel	Nedbør	Temp.	Vind	Trykk
	neste time		på klokkeslettet		
tysdag kl 20		0 mm	-2°	Laber bris 6m/s	1008 hPa
tysdag kl 21		0 mm	-2°	Laber bris 6m/s	1009 hPa
tysdag kl 22		0 mm	-2°	Laber bris 6m/s	1010 hPa
tysdag kl 23		0 mm	-3°	Laber bris 6m/s	1011 hPa
onsdag kl 0		0 mm	-3°	Laber bris 6m/s	1012 hPa

**10. februar 2011**

Verdiane i meteogrammet og tabellen er rekna ut automatisk. Den meteorologiske modellen og lokale tilhøve kan føre til avvik.

	Varsel	Nedbør	Temp.	Vind	Trykk
	neste time		på klokkeslettet		
torsdag kl 0		0 mm	-4°	Flau vind 1 m/s	1023 hPa
torsdag kl 1		0 mm	-4°	Flau vind 1 m/s	1023 hPa
torsdag kl 2		0 mm	-4°	Flau vind 1 m/s	1022 hPa
torsdag kl 3		0 - 0,5 mm	-4°	Svak vind 2 m/s	1022 hPa
torsdag kl 4		0,5 - 1,0 mm	-3°	Svak vind 2 m/s	1021 hPa

Utskriftsvenleg versjon

RSS (beta)

Legg til i «Mine stader»  
Kva er «Mine stader»?

# User testing of yr.no

- We tested early – often hand drawn sketches
- We repeated and repeated the tests
- We tested in a very informal way
- We avoided testing on friends, family and colleagues
- We had a user panel that gave us systematic feedback

ver.no

Saker

Saker

NAVIGASJON

Search bar with 'Søk' button

Oslo  
Bergen  
Trondheim  
Steing

DIVERSE

Nyh

Nyh

Table with multiple empty rows for news items

- Noreg
- Austlandet
- Sørlandet
- Vestlandet
- Midt-Noreg
- Nord-Noreg
- Utland
- Europa
- Asia
- Afrika
- Nord- og Mellom-Amerika
- Sør-Amerika
- Oseania
- Helse
- Solvarsel
- Pollenvarsel
- Ozonvarsel
- Tekstvarsel
- Andre varsler
- Hav og kyst
- Sesongvarsel
- Arrangementsvarsel
- Strandvarsel
- Skivarsel
- Golfvarsel
- Flyvarsel (på sikt)
- Vegvarsel (på sikt)
- Båtvarsel
- Observasjoner
- Snøkart
- Radar: nedbør
- Satellitt: skyer
- Alger
- Havobservasjoner
- Lyn
- Klima
- Normaler og fakta
- Framtidsvær
- Slik var været
- Meteorologileksikon
- Tenester
- Nyhendebrev e-post
- RSS
- XML
- Podkast
- Mobil: SMS og MMS
- Info
- Om oss
- Kontakt
- Redaktøransvar

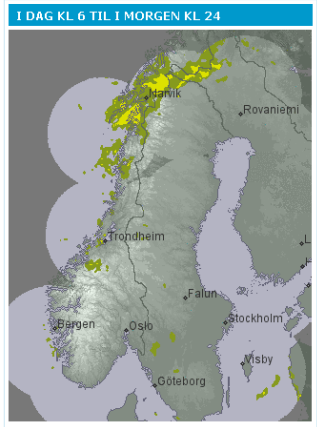


Search bar with 'Søk' button and text: 'Søk etter norske adresser, alle norske stadnamn eller blant 8.000.000 stader i verda. Les meir om søket.'

Sist besøkt	Kl 15	I morgon	Sundag
Gvarv	17°	15°	14°
Øvre Horn	12°	11°	17°
Steganslet	7°	3°	9°

Andre steder	Kl 12	Kl 18	I morgon
Oslo	17°	15°	18° (9°)
Bergen	12°	11°	8°-17°
Trondheim	7°	3°	1°-9°
London	17°	15°	9°-18°
New York	12°	11°	8°-17°
Trondheim	7°	3°	1°-9°
London	17°	15°	9°-18°
New York	12°	11°	8°-17°
Trondheim	7°	3°	1°-9°
London	17°	15°	9°-18°
New York	12°	11°	8°-17°



**Nye septemberrekorder**  
I går opplevde Bergen sin tredje varmeste dag i 2006 - og datoen var altså 14. september!  
[Høla saken](#)



**Tøff i uværet?**  
Du kan konkurrere med Karl Traa i ekstreme værstusjoner på tv!  
[Les mer i værbloggen](#)



**Tog av orkaner**  
I går opplevde Bergen sin tredje varmeste dag i 2006 - og datoen var altså 14. september!  
[Høla saken](#)



**Meld deg på!**  
Blir med på tidendes værdugnad - mål nedbøren i ditt nærområde!  
[Reanslekken](#)



VÆRVARSEL FOR NOREG		
<b>BSTFOLD</b> Askim Fredrikstad Halden Moss Sarpsborg <a href="#">Flere stader...</a>	<b>TELEMARK</b> Kraegers Langesund Notodden Porsgrunn Skien <a href="#">Flere stader...</a>	<b>SØR-TRØNDELAG</b> Brækstad Hitra Melhus Orkaner Trondheim <a href="#">Flere stader...</a>
<b>AKERSHUS</b> Drøbak Eidsvoll Lillestrøm Sandvika Ski <a href="#">Flere stader...</a>	<b>AUST-AGDER</b> Arendal Grimstad Lillesand Risør Tvedestrand <a href="#">Flere stader...</a>	<b>NORD-TRØNDELAG</b> Levanger Namsos Steinkjer Stjørdal Verdal <a href="#">Flere stader...</a>
<b>OSLO</b> Sentrum Blindern Ekeberg Grorud Kikut <a href="#">Flere stader...</a>	<b>VEST-AGDER</b> Farsund Flekkefjord Kristiansund Lyngdal Mandal <a href="#">Flere stader...</a>	<b>NORDLAND</b> Bodø Fauske Mo i Rana Mosjøen Narvik <a href="#">Flere stader...</a>
<b>HEDMARK</b> Eintril Elverum Hamar Kongsvinger Trivli <a href="#">Flere stader...</a>	<b>ROGALAND</b> Egersund Haugesund Sandnes Stavanger Åkrehamn <a href="#">Flere stader...</a>	<b>TROMS</b> Bardufoss Finnsnes Harstad Målselv Tromsø <a href="#">Flere stader...</a>
<b>OPPLAND</b> Dovre Fagernes Gjøvik Lillehammer Otta <a href="#">Flere stader...</a>	<b>HORDALAND</b> Bergen Klokkeværk Leirvik Odda Voss <a href="#">Flere stader...</a>	<b>FINNMARK</b> Alta Hammerfest Honningsvåg Kirkenes <a href="#">Flere stader...</a>
<b>BUSKERUD</b> Drammen Gol Hokksund Hønefoss Kongsvinger <a href="#">Flere stader...</a>	<b>SØGN OG FJORDANE</b> Flora Førde Lærdal Målsjø Sanddal <a href="#">Flere stader...</a>	<b>HAVDMRÅDA, ARKTIS OG ANTARKTIS</b> Langveiarbanen Pyramiden Jan Mayen Bjørnøya Bouvetøya <a href="#">Flere stader...</a>
<b>VESTFOLD</b> Holmestrand Horten Larvik Sandefjord Tønsberg <a href="#">Flere stader...</a>	<b>MØRE OG ROMSDAL</b> Fosnavåg Kristiansund Molde Ulsteinvik Ålesund <a href="#">Flere stader...</a>	

INTERNASJONALE VÆRVARSEL		
<b>NORDEN</b> Göteborg Helsinki København Reykjavik Stockholm <a href="#">Flere stader...</a>	<b>NORD-AMERIKA</b> Houston Miami New York San Francisco Vancouver <a href="#">Flere stader...</a>	<b>ASIA</b> Bangkok Beijing Islamabad Manila Singapore <a href="#">Flere stader...</a>
<b>VEST-EUROPA</b> Amsterdam Frankfurt London Nice Paris <a href="#">Flere stader...</a>	<b>SØR-AMERIKA</b> Buenos Aires Havana Rio de Janeiro <a href="#">Flere stader...</a>	<b>OCEANIA</b> Auckland Brisbane Melbourne Perth <a href="#">Flere stader...</a>

Promotering av innhald: Siste innsende bilete, siste blogger, kuriosita o.s.v.

Varsel for Norge

- Østlandet
- Sørlandet
- Vestlandet
- Trøndelag
- Nord-Norge
- Hav og olje
- Polarområdene
- Tekstvarsel
- Podkast

Varsel for utlandet

- Norden
- Europa
- Asia
- Afrika
- Nord- og M-Amerika
- Sør-Amerika
- Oseania
- Antarktis
- Radar og satellitt
- Radar: Sør-Norge
- Radar: Nordl./Troms
- Radar: flere...
- Satellitt: Europa
- Satellitt: Verden
- Satellitt: flere...

Andre varsler

- Meteorologens værkart
- Festivalvær
- Fjellovergangene
- Hav og kyst
- Klimastatistikk
- Sesongvarsel
- Spesialvarsel
- UV-varsel
- Lytt til radioværmeldinga

Værdata

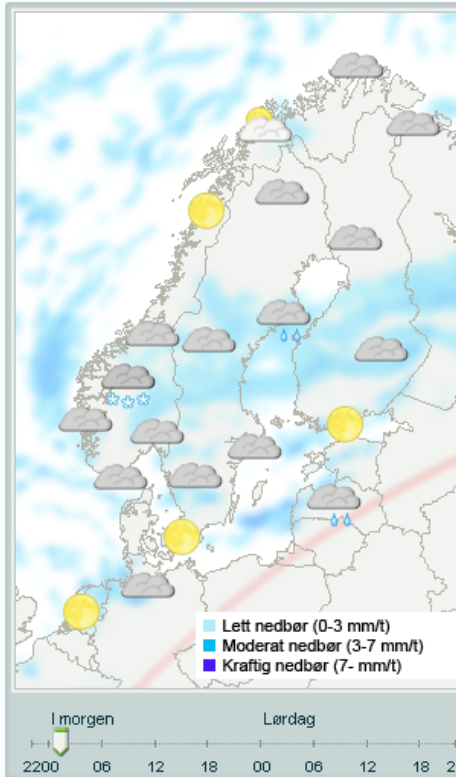
- Få gratis værdata
- XML-varsel
- PHP-varsel

**OBS-varsel:** Lokalt vanskelige kjøreforhold i Troms, Finnmark og på i fjellet i Sør-Norge. [Mer informasjon](#)

Mine steder	Fredag	Lørdag	Søndag
<a href="#">Linderngata</a>	8°	8°	9°
<a href="#">Hakkloa</a>	5°	6°	7°
<a href="#">Sudkåsa</a>	9°	7°	9°
<a href="#">Vardin</a>	2°	0°	-1°

Sist besøkt	Fredag	Lørdag	Søndag
<a href="#">Sola</a>	11°	9°	8°
<a href="#">Vardehytta</a>	2°	0°	-5°

Andre steder	Fredag	Lørdag	Søndag
<a href="#">Oslo</a>	8°	8°	5°
<a href="#">Bergen</a>	11°	8°	7°
<a href="#">Stavanger</a>	12°	9°	7°
<a href="#">Trondheim</a>	8°	7°	9°
<a href="#">Tromsø</a>	5°	3°	3°
<a href="#">København</a>	12°	10°	11°



[Information in English](#)

VARMAS-TALDAST-VATAST

1. okt. kl 20 til 2. okt. kl 8	
Ytterøyane Fyr	12,7 °C
Rustefjelbma	-11,0 °C
Oppdal-Sæter	10,1 mm
2. oktober kl 8 til 20	
Torungen Fyr	15,4 °C
Rustefjelbma	-9,0 °C
Oslo/Gardermoen	14,0 mm

Kva er yr.no?

Meteorologisk institutt og NRK står bak yr.no

**HEILE SAKA:** [Kva er yr.no?](#)

[Kontakt og hjelp](#)

[Få gratis værdata](#)

[Hjelp oss å gjere yr.no betre!](#)

[Få nyhetsbrev på e-post om yr.no](#)

Om værvarslene

Lær om værvarslene på yr.no og hvordan de lages.

**HEILE SAKEN:** [Om værvarslene](#)

Ledig stilling


NRK har ledig stilling som .Net-utvikler/programmerer for yr.no.

**HEILE SAKEN:** [Vil du jobbe med yr.no?](#)

Nyhetsbrev

Få siste nytt om funksjoner og tjenester fra yr.no!

**HEILE SAKEN:** [Nyhetsbrev](#)



# En skikkelig bom

Det var kanskje varmen i september som gjorde utslaget. En påskelilje i Fredrikstad har i hvert fall bommet kraftig på årstidene.



Sjekk været!

Du kan fortsatt registrere

## Varsel for Norge

Østlandet Sørlandet Vestlandet Trøndelag Nord-Norge Hav og olje Polarområdene 

Tekstvarsel

Podkast 

## Varsel for utlandet

Norden

Europa

Asia

Afrika

Nord- og M-Amerika

Sør-Amerika

Oseania

Antarktis

## Radar og satellitt

Radar: Sør-Norge

Radar: Nordl./Troms

Radar: flere...

Satellitt: Europa

Satellitt: Verden

Satellitt: flere...

## Andre varsler

Meteorologens værkart

Festivalvær

Fjellovergangene

Hav og kyst

Klimastatistikk

Sesongvarsel

Spesialvarsel

UV-varsel

Lytt til radio-  
værmeldinga

## Værdata

Få gratis værdata

XML-varsel

**OBS-varsel:** Lørdag lokalt store nedbørsmengder sør i Nordland. [Mer informasjon](#)[yr.no](#) > [Norge](#) > Telemark

## Værvarsel for Telemark

	Fredag			Lørdag			Søndag			Mandag
	Dagtid	Kveld	Morgen	Dagtid	Kveld	Morgen	Dagtid	Kveld	Morgen	
<a href="#">Bø</a>	10°	11°	11°	12°	12°	5°	11°	7°	6°	
<a href="#">Gvarv</a>	11°	11°	12°	13°	13°	6°	11°	8°	6°	
<a href="#">Haukeliseter</a>	6°	6°	5°	5°	4°	2°	4°	2°	2°	
<a href="#">Notodden</a>	11°	11°	12°	12°	13°	7°	11°	8°	6°	
<a href="#">Porsgrunn</a>	12°	11°	12°	14°	13°	7°	12°	10°	8°	

## Meteorologens varsel for Telemark

**Fredag: Kysten av Telemark:** Sørvestlig bris, periodevis liten kuling, 12. Noe regn. Sent i kveld lettere vær, lokal tåke. **Indre strøk av Telemark:** Sørvestlig bris. Noe regn. Sent i kveld lettere vær, lokal tåke.

**Lørdag til torsdag:** Lørdag og søndag sørvestlig bris, på kysten kan hende kortvarig opp i kuling. Periodevis litt regn lengst vest, forøvrig til opphold dels pent vær. Mildt. Fra mandag til torsdag vil et vestlig vindfelt føre til opphold og til dels pent vær. Sist i perioden er det mulighet for kortvarig kuling. Ingen store temperaturendringer.

[Slik forstår du varslene på yr.no](#)

## Flere steder i Telemark

yr.no har varsel for alle norske stadnamn i tillegg til varsel for 7 millionar stader i heile verda. **Bruk søkjemotoren på toppen av sida om du ikkje finn staden du er på jakt etter nedanfor.**

## Kommuner

[Bamble](#) – [Bø](#) – [Drangedal](#) – [Fyresdal](#) – [Hjartdal](#) – [Kragere](#) – [Kviteseid](#) – [Nissedal](#) – [Nome](#) – [Notodden](#) – [Porsgrunn](#) – [Sauherad](#) – [Seljord](#) – [Siljan](#) – [Skien](#) – [Tinn](#) – [Tokke](#) – [Vinje](#)

## Byer

[Langesund](#) – [Notodden](#) – [Porsgrunn](#) – [Rjukan](#) – [Skien](#) – [Stathelle](#)

## Flyplasser

[Fyresdal flyplass](#) – [Geitryggen](#) – [Notodden flyplass](#)

## Fyr

[Jomfruland](#) – [Stavseng](#) – [Strømtangen](#)

## Transport (stasjoner o.l.)

[Bjørkedalen](#) – [Borgestad](#) – [Brevik](#) – [Bø](#) – [Dalsvatn](#) – [Eidanger](#) – [Eikonrød](#) – [Farsje](#) – [Follestad](#) – [Gransherad stasjon](#) – [Grønvollfoss](#) – [Gvarv](#) – [Hjuksebo](#) – [Holtsås](#) – [Håve](#) – [Kjos](#) – [Kragere jernbanestasjon](#) – [Lisleherad](#) – [Lunde](#) – [Miland stasjon](#) – [Moen](#) – [Mæl](#) – [Mæl ferjehamn](#) – [Neslandsvatn](#) – [Nisterud](#) – [Nordaoutu](#) – [Nvstrand](#) – [Prestholt](#) – [Rjukan stasjon](#) – [Sannidal](#) – [Skien Gamle](#) – [Skien havneterminal](#) – [Skien](#)

Varsel for Norge

- Østlandet
- Sørlandet
- Vestlandet
- Trøndelag
- Nord-Norge
- Hav og olje
- Polarområdene
- Tekstvarsel
- Podkast

Varsel for utlandet

- Norden
- Europa
- Asia
- Afrika
- Nord- og M-Amerika
- Sør-Amerika
- Oseania
- Antarktis

Radar og satellitt

- Radar: Sør-Norge
- Radar: Nordl/Troms
- Radar: flere...
- Satellitt: Europa
- Satellitt: Verden
- Satellitt: flere...

Andre varsler

- Metnologens værkart
- Festivalvær
- Fjellovergangene
- Hav og kyst
- Klimastatistikk
- Sesongvarsel
- Spesialvarsel
- UV-varsel
- Lytt til radioværmeldinga

Værdata

- Få gratis værdata
- XML-varsel
- PHP-varsel

**OBS-varsel:** Lokalt vanskelige kjøreforhold i Troms, Finnmark og på i fjellet i Sør-Norge. [Mer informasjon](#)

yr.no > Norge > Telemark > Sauherad > Gvarv

## Værvarsel for Gvarv i Sauherad (Telemark)

Sist oppdatert kl 21:12. Ny oppdatering ca. kl 6:00.

- Oversikt
- Time for time
- Helg
- Langtids-varsel
- Radar
- Avansert kart
- Statistikk
- Gratis værdata

### Observasjoner fra Gvarv målestasjon

1,9 km fra punktet varselet er for: Gvarv

Vær	Temp.	Vind	Temperatur siste 30 døg
	7°	Flau vind, 0,9 m/s fra vest-sørvest.	Maks: 18,4° Min: 2,1°
	kl 21	kl 21	

**Metnologens varsel for Telemark**  
**Torsdag og fredag: Kysten av Telemark:** Skiftende bris. For det meste skyet og litt regn av og til. **Indre strøk av Telemark:** Skiftende bris. For det meste skyet og litt regn av og til, vesentlig fredag. Snø over ca 1000 m. Lokal tåke i høyereliggende områder.

### Varsel for Gvarv fredag 03.10.2008

Morgen kl 6 – kl 12	Dagtid kl 12 – kl 18	Kveld kl 18 – kl 24
6° ↘ Skyet. Svak vind, 1,8 m/s fra nord-nordøst. 0 mm nedbør.	9° ↘ Delvis skyet. Flau vind, 0,6 m/s fra nord-nordvest. 0 mm nedbør.	9° ↘ Regnbyger. Svak vind, 2,8 m/s fra nord-nordøst. 1 mm nedbør.

### Varsel for Gvarv lørdag 04.10.2008

Morgen kl 6 – kl 12	Dagtid kl 12 – kl 18	Kveld kl 18 – kl 24
4° ↘ Delvis skyet. Svak vind, 1,6 m/s fra nordvest. 0 mm nedbør.	8° ↘ Lettskyet. Flau vind, 0,5 m/s fra nord-nordøst. 0 mm nedbør.	9° ↗ Regnbyger. Svak vind, 2,2 m/s fra sør-sørøst. 2 mm nedbør.

### Varsel for Gvarv søndag 05.10.2008

Morgen kl 8 – kl 14	Dagtid kl 14 – kl 20	Kveld kl 20 – kl 2
3° → Regn. Svak vind, 3,1 m/s fra vest. 1 mm nedbør.	7° ↗ Regnbyger. Lett bris, 5,3 m/s fra sør-sørøst. 2 mm nedbør.	4° ↘ Sol. Svak vind, 2,6 m/s fra nordvest. 1 mm nedbør.



Gvarv: Bru i Sauherad (Telemark). Ligger på 59°23'15"N 09°10'06"Ø.



## Varsel for Norge

-  stlandet
- S rlandet
- Vestlandet
- Tr ndelag
- Nord-Norge
- Pollenvarsel

## Varsel for utlandet

- Europa
- Asia
- Afrika
- Nord- og M-Amerika
- S r-Amerika
- Oseania

## Ekstremv ruka

- Ekstremv ruka 2007
- Regnsjekken
- V rg y
- V ten
- Klima og natur
- P  radio og tv
- Klimabloggen
- Nett-TV
- Ekstremv ruka 2006

## Radar

- S raust-Norge
- S rvest-Norge
- Tr ndelag
- Nordland/Troms

## S r-Norge

## Norden

## P  met.no

- Tekstvarsel
- Hav og kyst
- Klimastatistikk
- Satellitt
- Sesongvarsel
- Spesialvarsel
- UV-varsel
- P  nrk.no
- Lytt til radio-

yr.no &gt; Norge &gt; Telemark &gt; Sauherad &gt; Gvarv

Sist oppdatert kl 16:13. Ny oppdatering venta ca. kl 21:00.

N r blir de ulike varslene oppdatert?

## V rvarsel time for time for Gvarv i Sauherad (Telemark)

Oversikt **Time for time** Helg Langtidsvarsel Radar Avansert kart

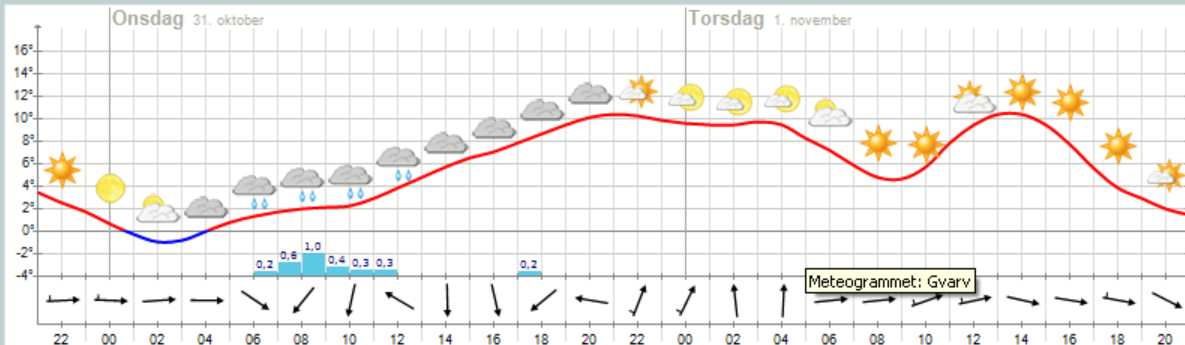
## Utsikter for Gvarv neste 48 timer:

Dagtemperatur fra 1 til 10, med nattetemperatur ned i -1 grader. Sterkeste middelvindstyrke kan bli svak vind (2,8 meter per sekund) fra s r-s rvest (vinden kan bli langt sterkere i kastene). Vi venter totalt 3 mm nedb r.

## Meteorologens varsel for Telemark

**Tirsdag og onsdag:** Kysten: Nordvestlig frisk bris 10 m/s, minkende til natten. Skiftende skydekke. Stort sett opphold og pent v r. Onsdag  kende s rvestlig bris, liten kuling p  kysten, fra om ettermiddagen til dels stiv kuling 15. Litt regn, om kvelden oppholdsv r. Indre str k: Nordvestlig bris. Skiftende skydekke. Spredte regnbyger lengst vest i kveld, for  vrig opphold og pent v r. Onsdag  kende s rvestlig bris. Litt regn, om kvelden oppholdsv r.

## Meteogrammet for Gvarv i Sauherad (Telemark) Neste 48 timer



## I dag og i natt, 30. oktober 2007

Verdiene i meteogrammet og tabellen er automatisk generert. Den meteorologiske modellen og lokale forhold kan medf re avvik.

	Varsel	Nedb�r	Temp.	Vind	Trykk
	neste time		p� klokkeslettet		
tirsdag kl 21		0,0 mm	4�	Svak vind	1012 hPa
tirsdag kl 22		0,0 mm	3�	Svak vind	1013 hPa
tirsdag kl 23		0,0 mm	2�	Svak vind	1014 hPa
onsdag kl 0		0,0 mm	1�	Svak vind	1014 hPa
onsdag kl 1		0,0 mm	0�	Flau vind	1015 hPa

## 1. november 2007

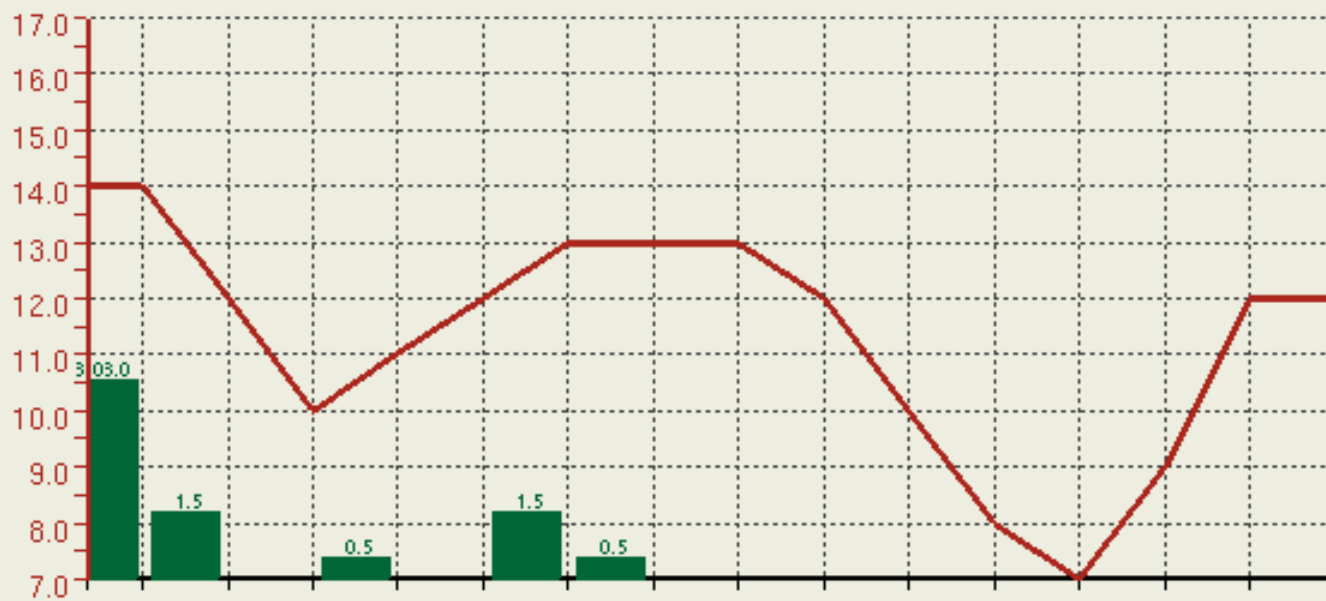
Verdiene i meteogrammet og tabellen er automatisk generert. Den meteorologiske modellen og lokale forhold kan medf re avvik.

	Varsel	Nedb�r	Temp.	Vind	Trykk
	neste time		p� klokkeslettet		
torsdag kl 0		0,0 mm	10�	Flau vind	1008 hPa
torsdag kl 1		0,0 mm	9�	Flau vind	1008 hPa
torsdag kl 2		0,0 mm	10�	Flau vind	1008 hPa
torsdag kl 3		0,0 mm	10�	Flau vind	1008 hPa
torsdag kl 4		0,0 mm	10�	Flau vind	1008 hPa

# OSLO



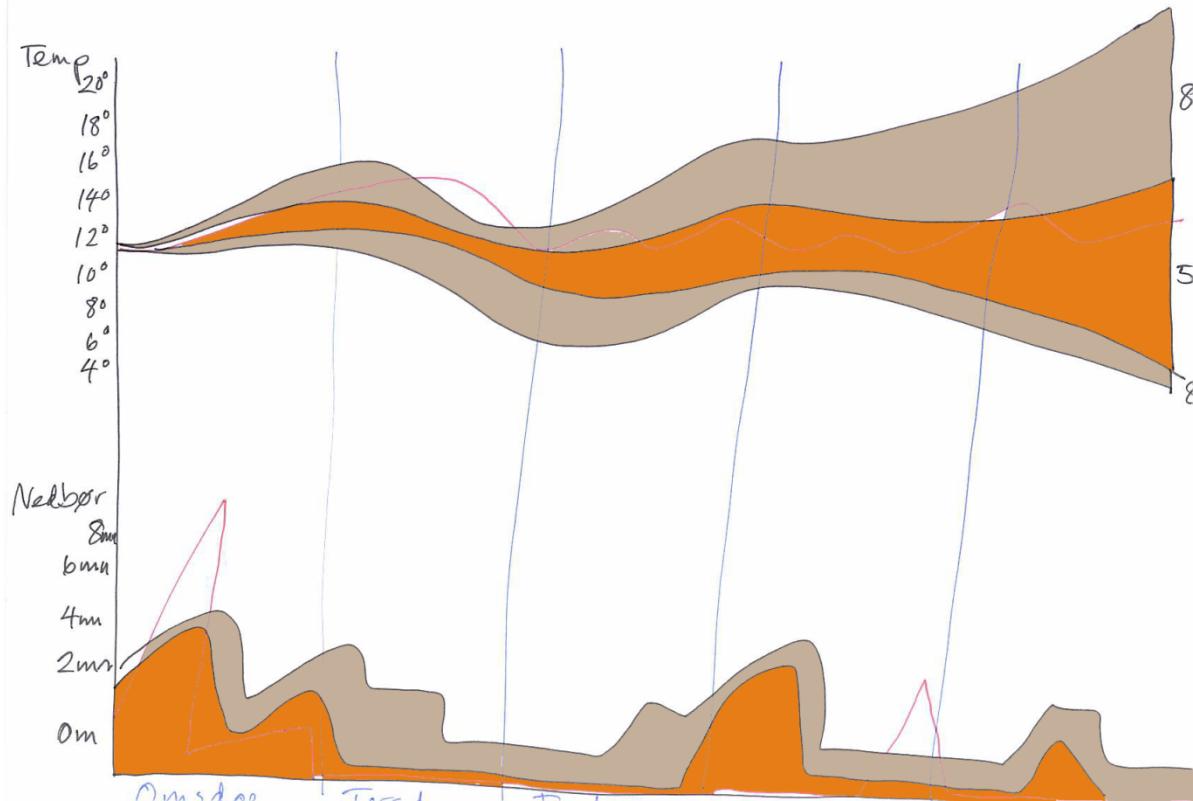
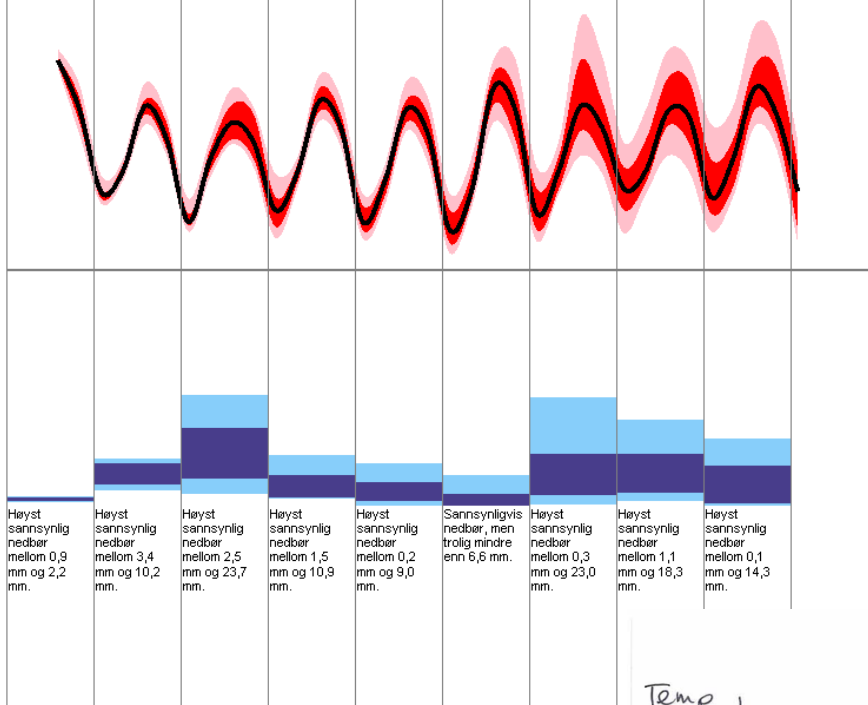
Temp [°C]

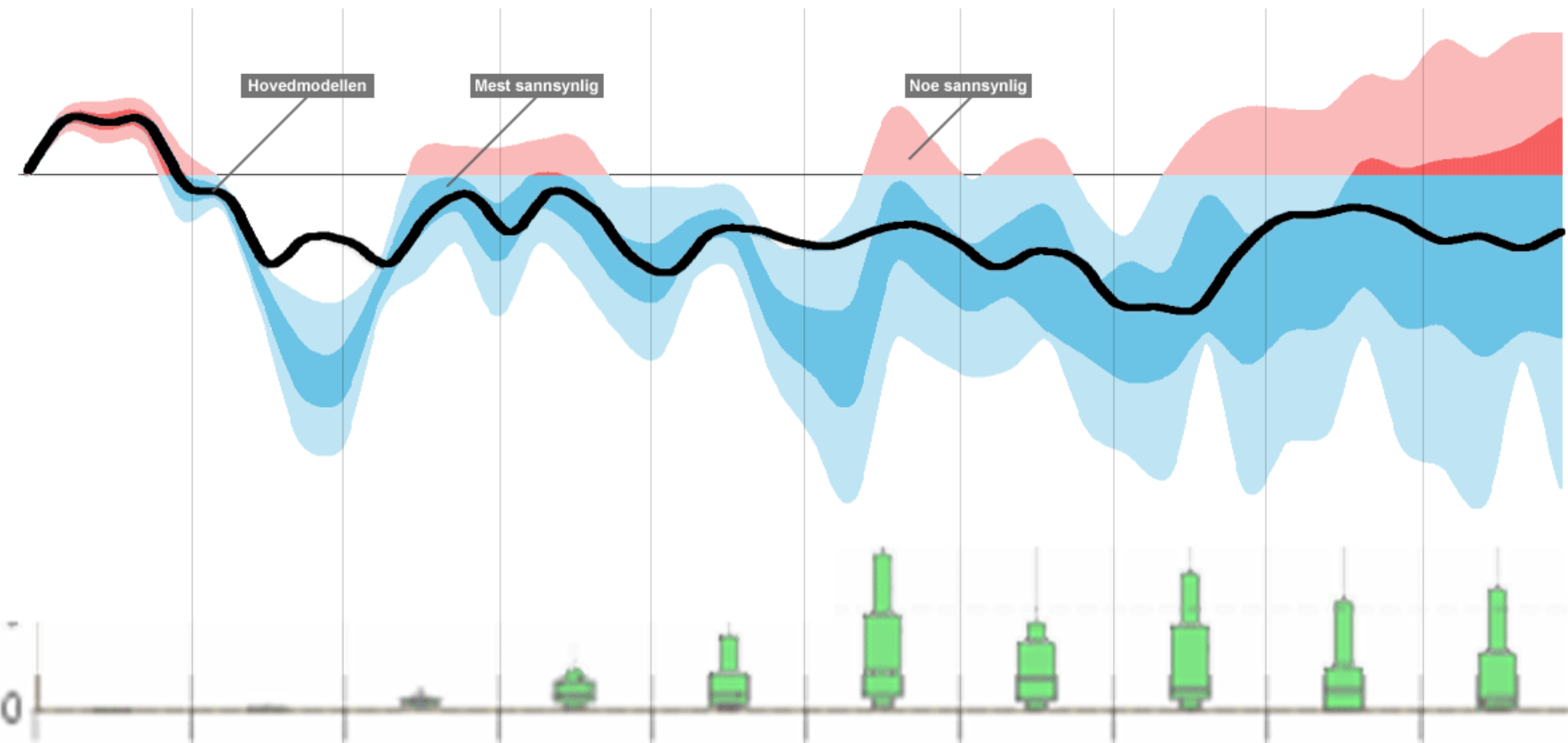


Tid 21 23 02 05 08 11 14 17 20 23 02 05 08 11 14 17  
Dato Man 24/9 Tir 25/9 Ons 26/9

Vind







**Varsellet er sikkert.**

Ventet temperatur mellom 3° og 5° (sjanse -1° til 6°).

Stor sjanse for nedbør, men lite sannsynlig at det blir mer enn 6 mm i løpet av døgnet.

**Varsellet er sikkert.**

Ventet temperatur mellom 3° og 5° (sjanse -1° til 6°).

Stor sjanse for nedbør, men lite sannsynlig at det blir mer enn 6 mm i løpet av døgnet.

**Varsellet er sikkert.**

Ventet temperatur mellom 3° og 5° (sjanse for -1° til 6°).

Stor sjanse for nedbør, men lite sannsynlig at det blir mer enn 6 mm i løpet av døgnet.

**Varsellet er sikkert.**

Ventet temperatur mellom 3° og 5° (sjanse -1° til 6°).

Stor sjanse for nedbør, men lite sannsynlig at det blir mer enn 6 mm i løpet av døgnet.

**Varsellet er usikkert.**

Ventet temperatur mellom 3° og 5° (sjanse -1° til 6°).

Stor sjanse for nedbør, men lite sannsynlig at det blir mer enn 6 mm i løpet av døgnet.

**Varsellet er svært usikkert.**

Ventet temperatur mellom 3° og 5° (sjanse -1° til 6°).

Stor sjanse for nedbør, men lite sannsynlig at det blir mer enn 6 mm i løpet av døgnet.

**Varsellet er svært usikkert.**

Ventet temperatur mellom 3° og 5° (sjanse -1° til 6°).

Stor sjanse for nedbør, men lite sannsynlig at det blir mer enn 6 mm i løpet av døgnet.

**Varsellet er svært usikkert.**

Ventet temperatur mellom 3° og 5° (sjanse -1° til 6°).

Stor sjanse for nedbør, men lite sannsynlig at det blir mer enn 6 mm i løpet av døgnet.

**Varsellet er svært usikkert.**

Ventet temperatur mellom 3° og 5° (sjanse -1° til 6°).

Stor sjanse for nedbør, men lite sannsynlig at det blir mer enn 6 mm i løpet av døgnet.

**Varsellet er svært usikkert.**

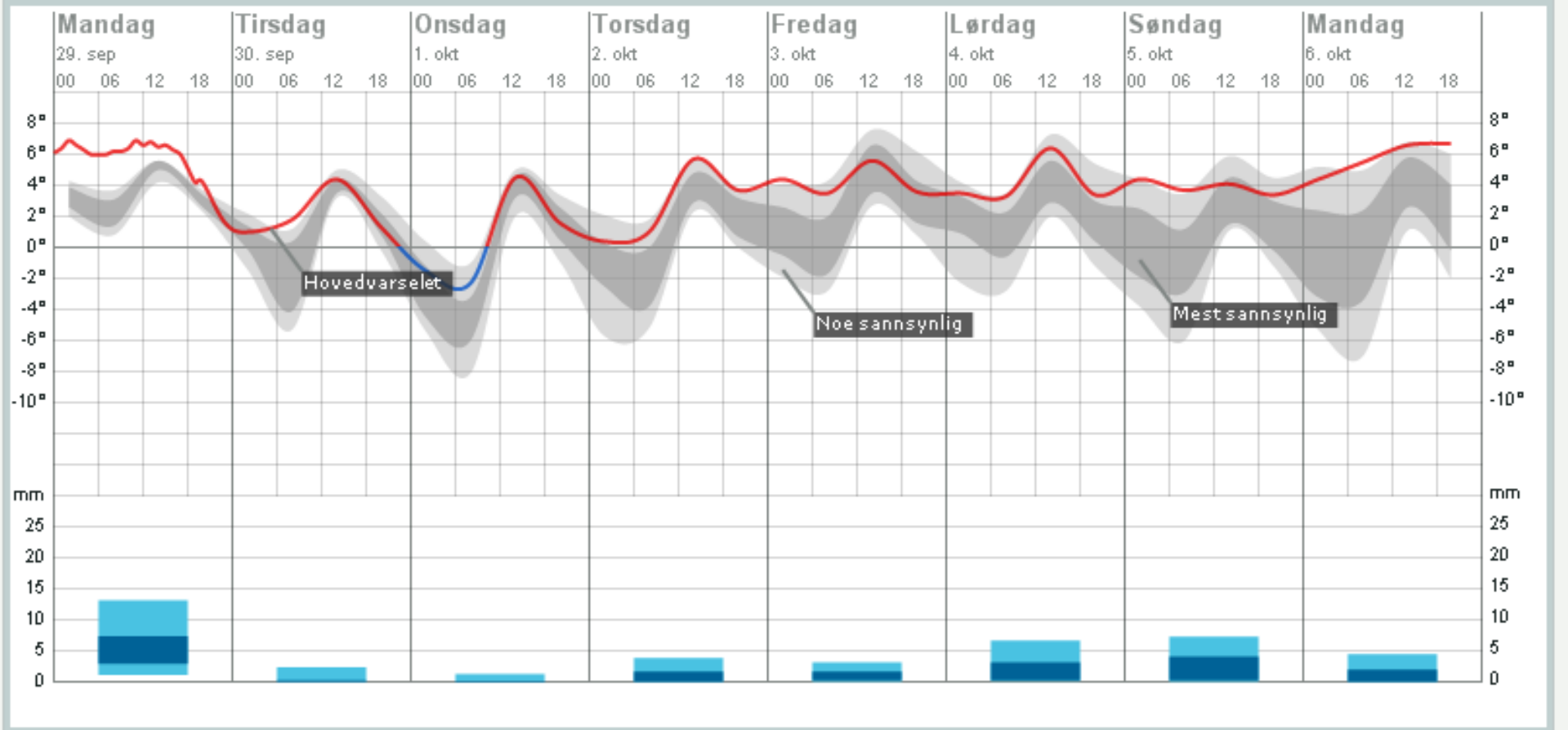
Ventet temperatur mellom 3° og 5° (sjanse -1° til 6°).

Stor sjanse for nedbør, men lite sannsynlig at det blir mer enn 6 mm i løpet av døgnet.

# Sannsynlighetsvarsel – et avansert langtidsvarsel

Sannsynlighetsvarsler angir sjansen for om været blir som det er varslet, men sier samtidig noe om muligheter for annet vær. Når hovedvarselet (rød eller blå linje) ligger utenfor de lysegrå (noe sannsynlig) eller mørkegrå (mest sannsynlig) områdene, er varselet usikkert. Jo bredere feltet er, jo mer usikkert varselet. [Om sannsynlighetsvarselet.](#)

## Sannsynlighetsvarsel for Tromsø Neste 10 dager

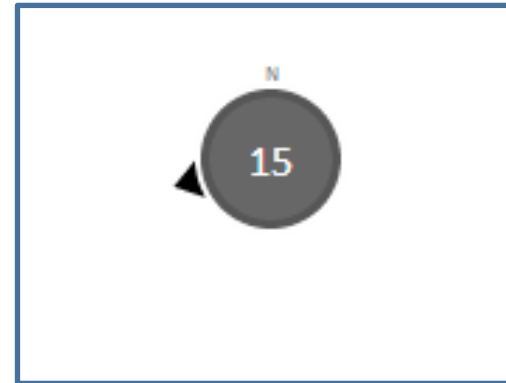


Mandag	Tirsdag	Onsdag	Torsdag	Fredag	Lørdag	Søndag	Mandag
Høyeste temperatur sannsynligvis mellom 4,2° og 5,6°. Laveste temp. mellom 0,8° og 3,7°.	Høyeste temperatur sannsynligvis mellom 3,2° og 5,0°. Laveste temp. mellom -5,3° og 1,2°.	Høyeste temperatur sannsynligvis mellom 2,0° og 5,0°. Laveste temp. mellom -8,1° og -1,0°.	Høyeste temperatur sannsynligvis mellom 2,3° og 5,7°. Laveste temp. mellom -5,2° og 1,8°.	Høyeste temperatur sannsynligvis mellom 2,7° og 7,6°. Laveste temp. mellom -2,8° og 4,3°.	Høyeste temperatur sannsynligvis mellom 2,0° og 7,3°. Laveste temp. mellom -2,8° og 3,5°.	Høyeste temperatur sannsynligvis mellom 1,1° og 5,9°. Laveste temp. mellom -3,8° og 4,4°.	Høyeste temperatur sannsynligvis mellom 1,1° og 6,8°. Laveste temp. mellom -5,3° og 5,2°.

# ***Challenges***



# Quiz: Hvilken retning blåser vinden?



# *Mikro: Vindsymbol*



STIV KULING  
FRA ØNØ

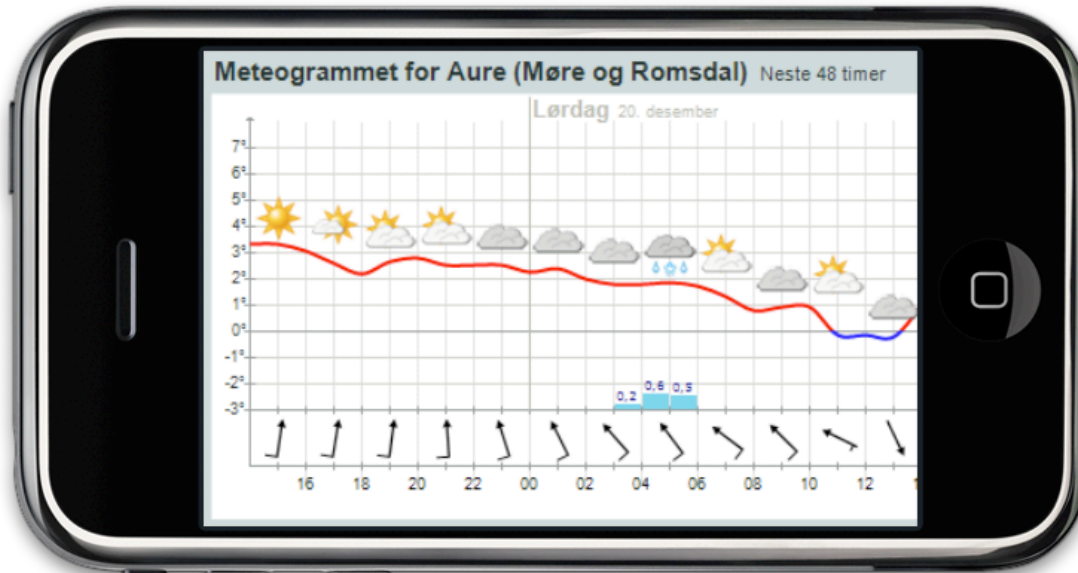


# Makro: Økt konkurranse

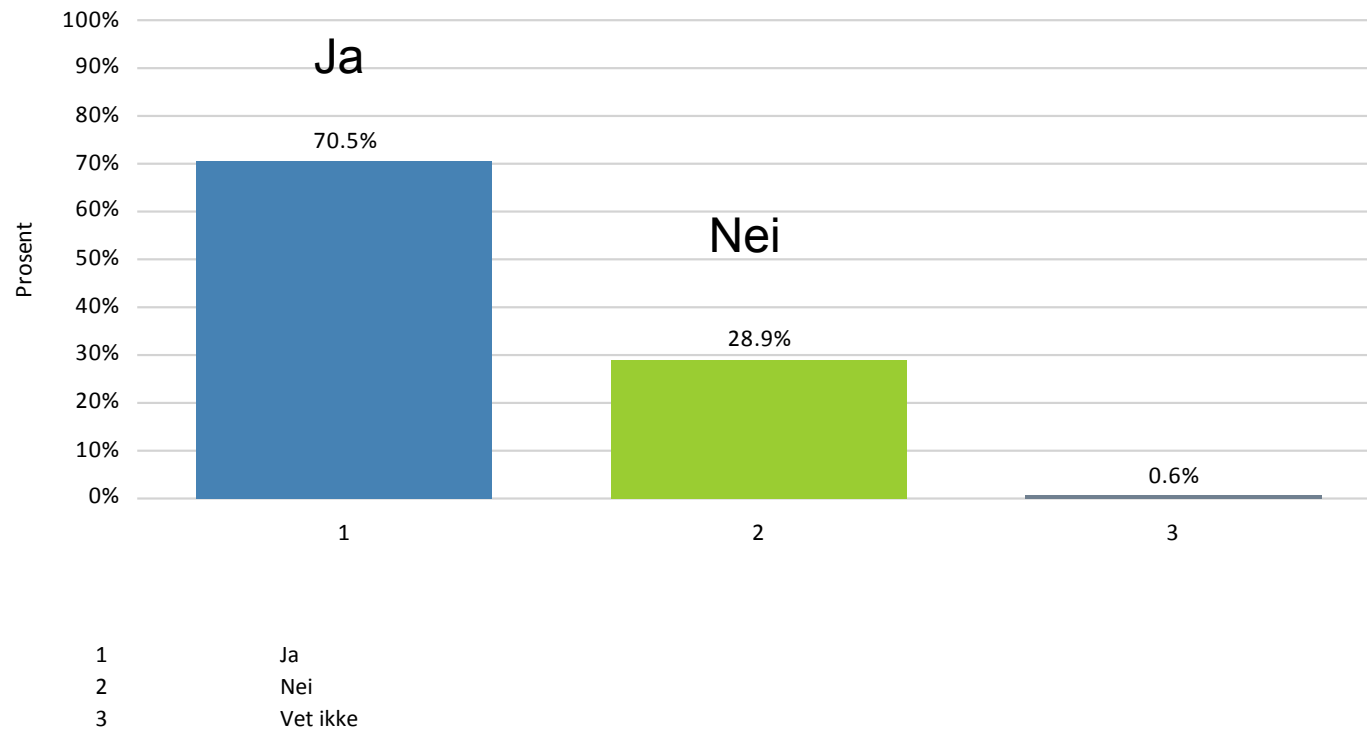
- Økt konkurranse på mobil. Apper, widgets og innebygde værtjenester, - hvordan posisjonere Yr mot disse?





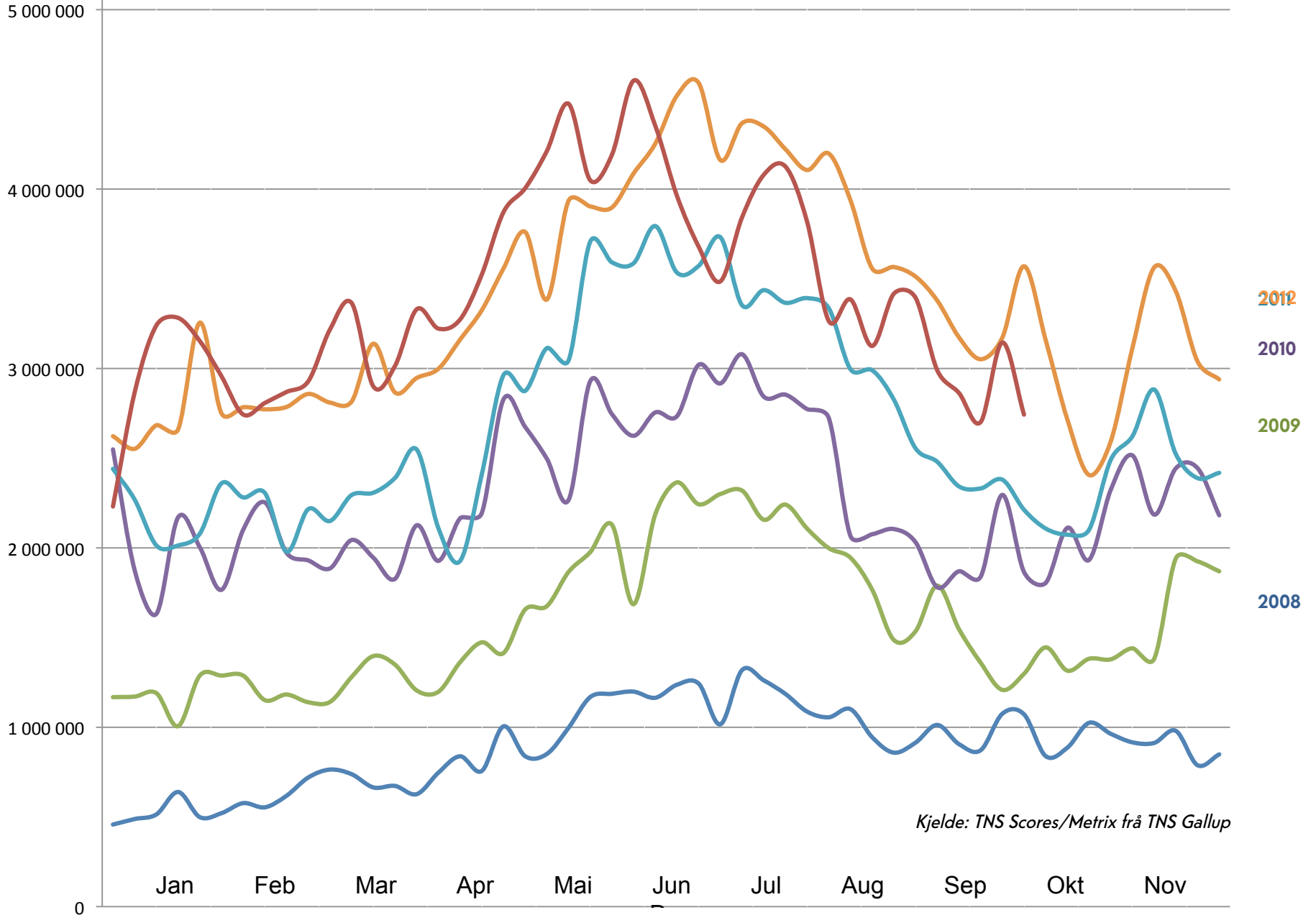


# Bruker du vær-apper/værtjenester på mobilen?



# yr.no: Unike brukarar i veka (berre nettsidene)

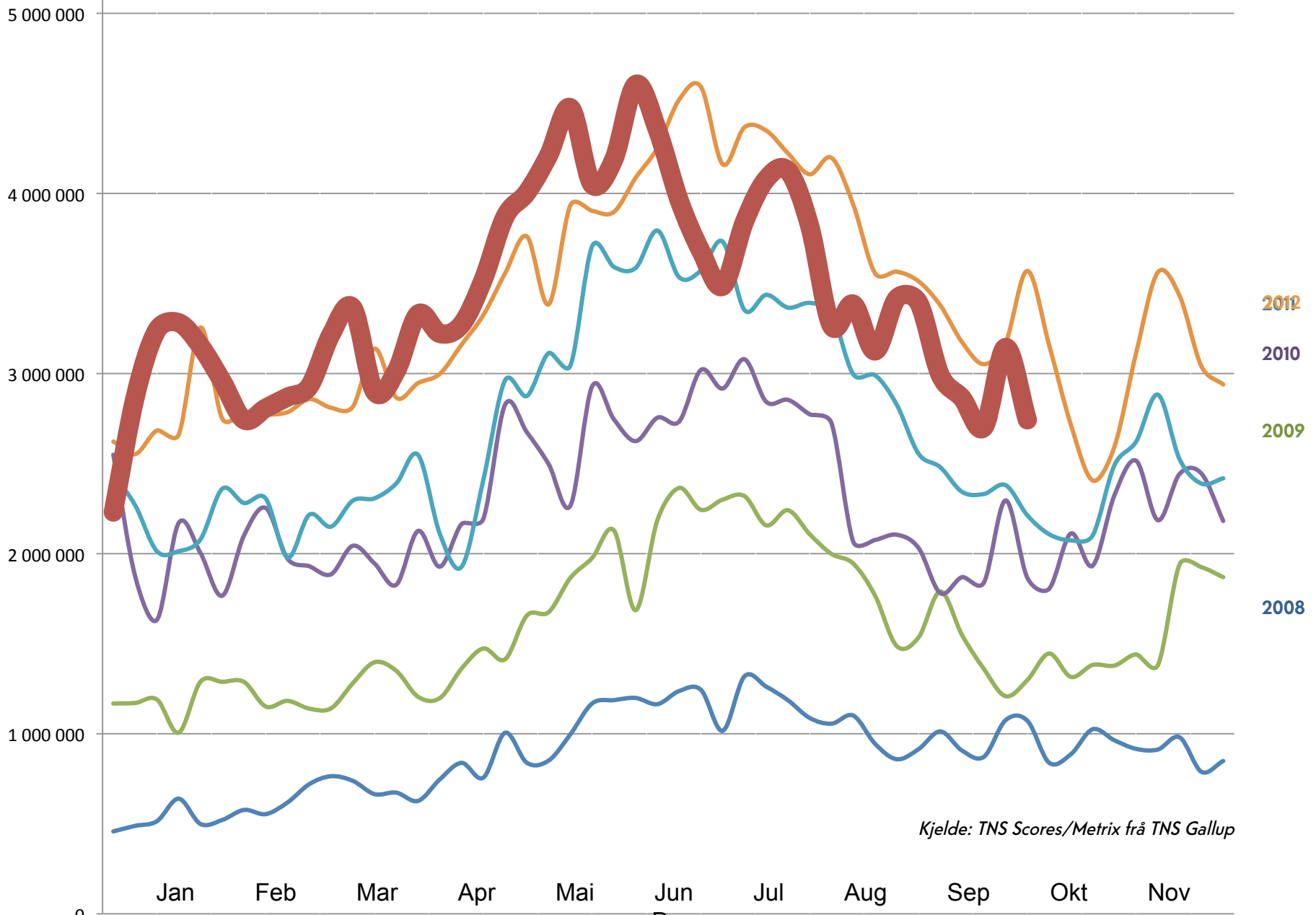
2008-2013



Kjelde: TNS Scores/Metrix frå TNS Gallup

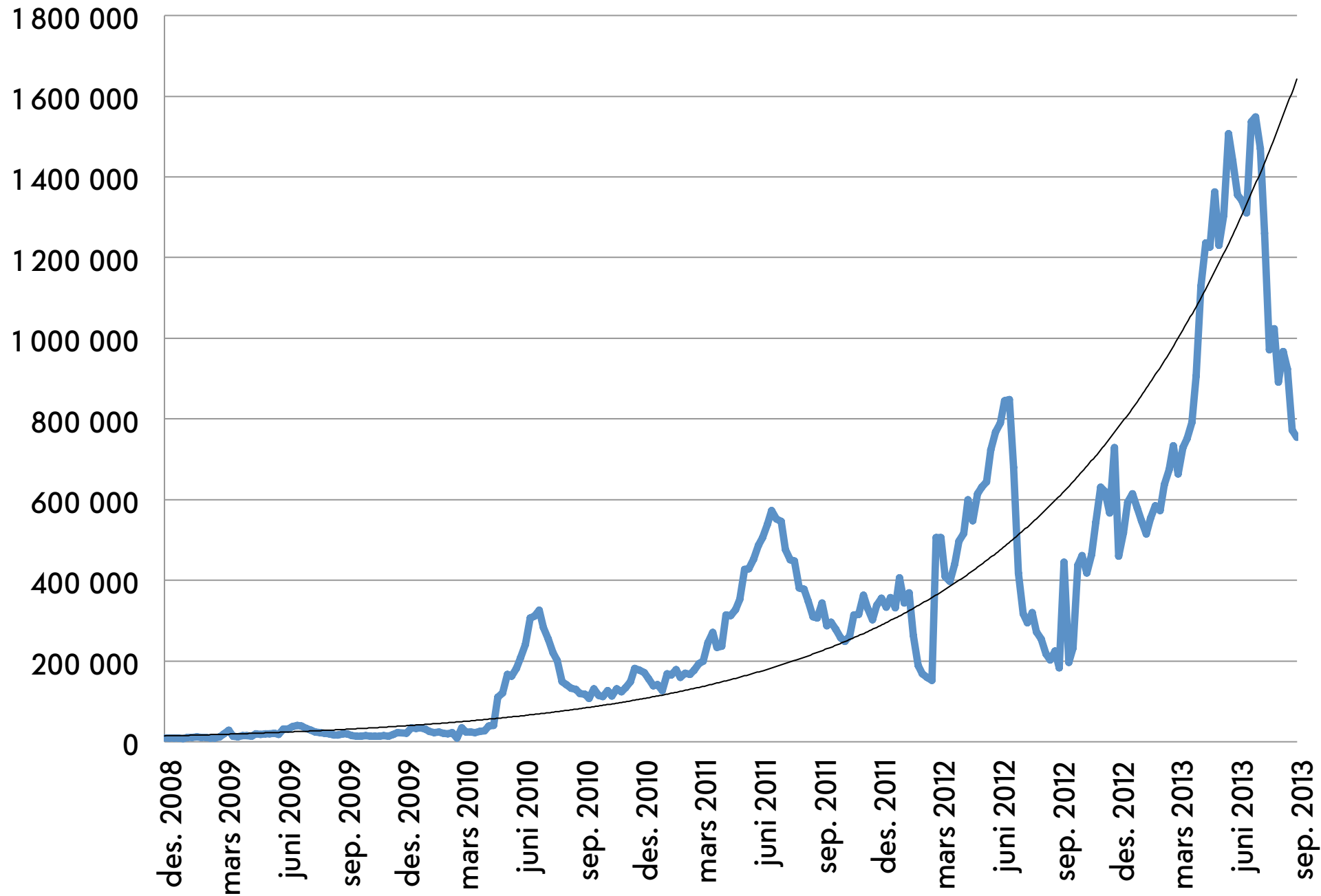
# yr.no: Unike brukarar i veka (berre nettsidene)

2008-2013

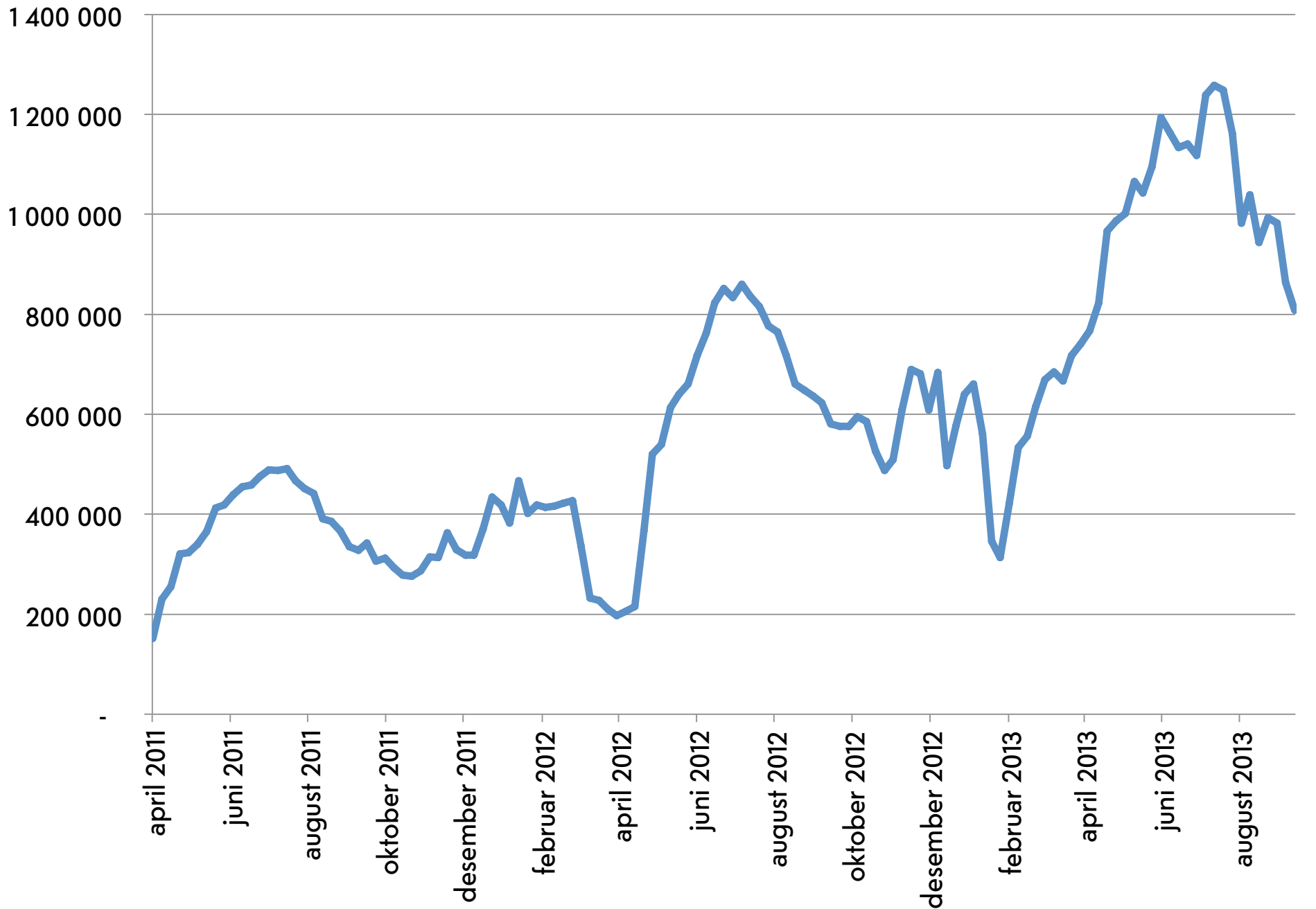


Kjelde: TNS Scores/Metrix frå TNS Gallup

# Unike ukentlige brukere m.yr.no



# Ukentlige brukere apper (iOS og Android)





**YR.no**

